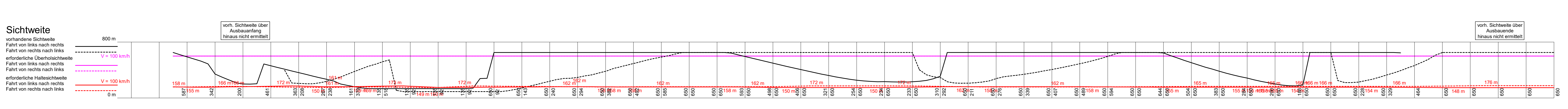


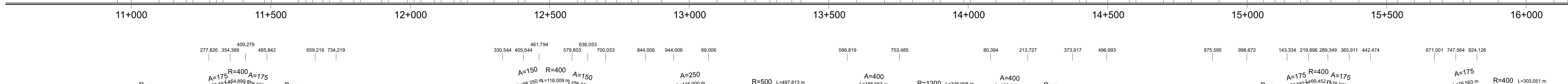


Station	11+000	11+500	12+000	12+500	13+000	13+500	14+000	14+500	15+000	15+500	16+000
Gradientenhöhe	108,19	108,71	109,43	110,60	111,61	111,51	111,60	111,97	111,61	111,51	111,60
Geländehöhe	108,19	108,71	109,43	110,60	111,61	111,51	111,60	111,97	111,61	111,51	111,60
Station	11+000	11+500	12+000	12+500	13+000	13+500	14+000	14+500	15+000	15+500	16+000



c			
b			
a			
Nr.	Art der Änderung	Datum	Name

**ing**

Königsbergstraße 5  
66536 Neunkirchen  
Tel. 06821-9062-0  
Fax 06821-9062-62  
Internet: www.ing-kohls.de  
E-Mail: plan@ing-kohls.de

Projekt-Nr.: 5722

bearbeitet:	Oktober 2022	S. Knapp
gezeichnet:	Oktober 2022	J. Schneider
geprüft:	Oktober 2022	G. Kohls

**LBM**

Landesbetrieb Mobilität  
Worms  
Schönauer Straße 5  
67547 Worms  
Tel. 06241401-5  
Fax: 06241401-600

bearbeitet:		Datum	
gezeichnet:			
geprüft:	07.10.2022	gez.	Heim

**FESTSTELLUNGSENTWURF**

Strassenbauverwaltung: **Rheinland-Pfalz**

Unterlage: 4 Blatt-Nr.: 1

Übersichtshöhenplan

PROJ-Nr.: SAP-Nr.: A.31-02-0378.05 Maßstab: 1:5000/500

**B 271 neu  
OU Kallstadt - Ungstein**

aufgestellt:  
Worms, den 10.10.2022

*(Stellv. Dienststellenleiterin)*

2:5722-UTMug-04-01.PLTUg-04-01\_gzr 08.11.22 Kohls PLAN