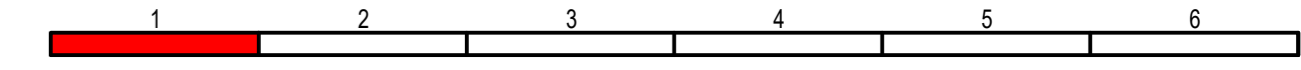


Legende- Lageplan:

| | | | |
|--|--|--|--|
| | Geh- u. Radweg | | Sicherheitsraum für den Luftverkehr |
| | Wirtschaftsweg unbefestigt | | Sicherheitsraum für den Straßenverkehr |
| | Mulde | | Gemarkungsgrenze |
| | Dammböschung | | Verbandsgemeindengrenze |
| | Bankett | | Überschwemmungsgebiet |
| | Fahrbahn mit Belastungsklasse Bk10 | | WSG III |
| | Mulde | | DTU2000 = 2.320 |
| | Einschnittböschung | | gepl. Kanal |
| | Wirtschaftsweg befestigt | | gepl. Kanalschacht |
| | Pflaster | | gepl. Sickerleitung DN 150 |
| | Grünfläche | | gepl. Muldenablaufschacht |
| | Rasenkammersteine | | gepl. Straßenablauf 300/500 |
| | kurzfristig eingestaute Fläche | | Regenwasserkanal VG Werke |
| | Versickerungsfläche | | Mischwasserkanal VG Werke |
| | Gewerbegebiet (geplant) | | |
| | Sondergebiet (geplant) | | |
| | Grünfläche (Gebiet) | | |
| | Amphibienstopprinne | | |
| | Amphibiendurchlässe | | |
| | Dauerhafte Absperrung / Leitsystem für Reptilien und Amphibien | | |

| | | | | | |
|-----|------------------|-------|------|--|--|
| c | | | | | |
| b | | | | | |
| a | | | | | |
| Nr. | Art der Änderung | Datum | Name | | |



| | | | | |
|--|--|---------------------------------------|-------------------|--|
| Königsbahnstraße 5 66538 Neunkirchen Tel.: 06821-9062-0 Fax: 06821-9062-62 Internet: www.ing-kohns.de E-Mail: plan@ing-kohns.de | | Ingenieurgruppe KOHNS | Projekt-Nr.: 5722 | |
| | | bearbeitet: Oktober 2022 S. Knapp | | |
| | | gezeichnet: Oktober 2022 J. Schneider | | |
| | | geprüft: Oktober 2022 G. Kohns | | |

| | | | |
|----------------------|--|--|--|
| Entwurfsbearbeitung: | | Landesbetrieb Mobilität Worms Schönauer Straße 5 67547 Worms Tel.: 06241/401-5 Fax: 06241/401-600 | |
| | | bearbeitet: Datum Name | |
| | | gezeichnet: Datum Name | |
| | | geprüft: 07.10.2022 gez. Heim | |

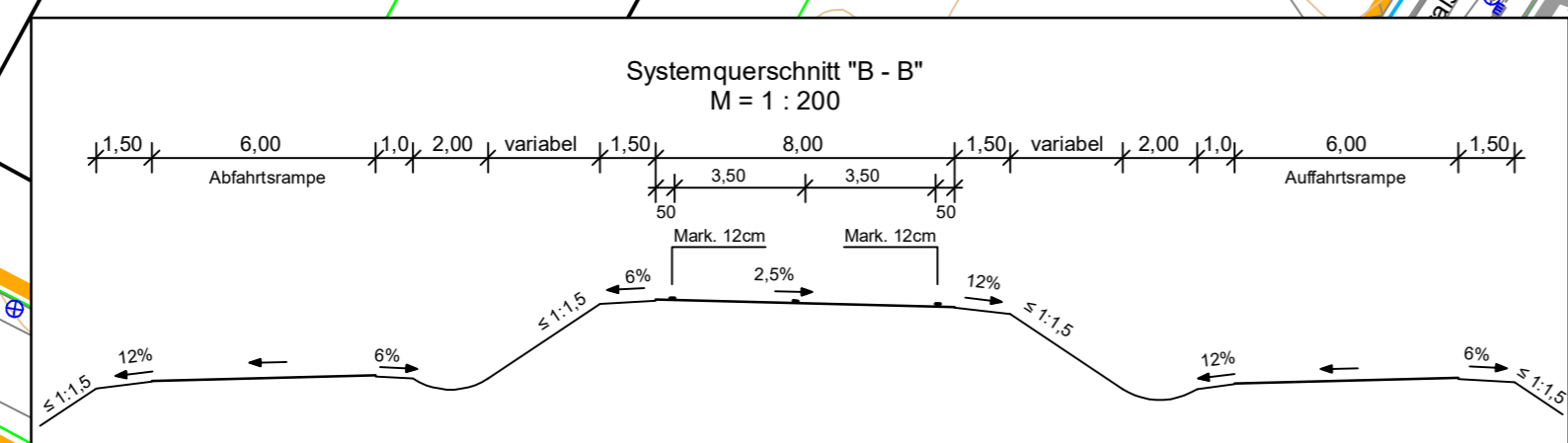
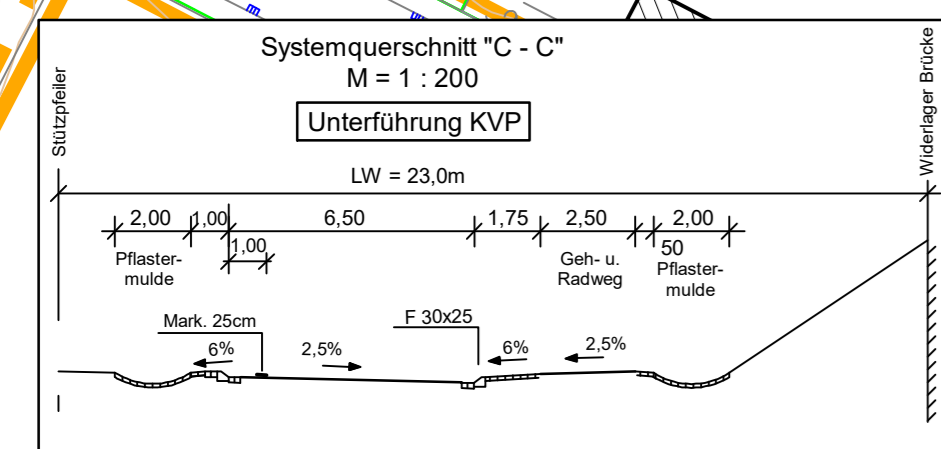
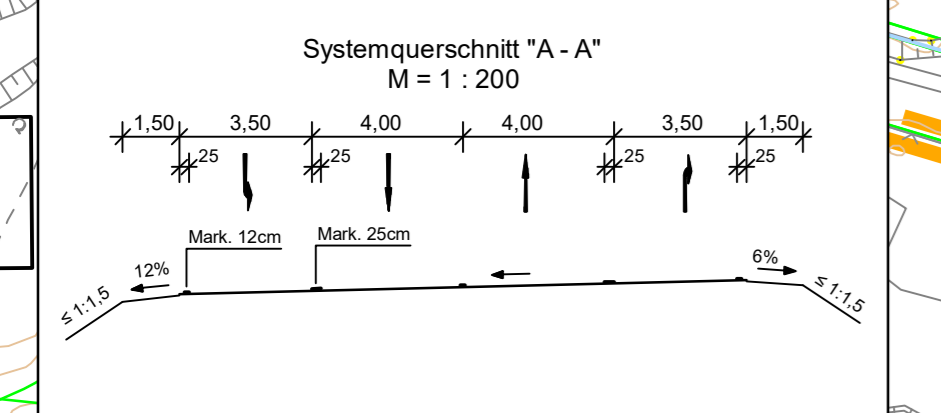
FESTSTELLUNGSENTWURF

| | | | |
|---------------------------|--|--------------------------|-----------------|
| Straßenbauverwaltung: | | Unterlage: 5 | Blatt-Nr.: 1 |
| PROJIS-Nr.: | | SAP-Nr.: A.31-02-0378.05 | Maßstab: 1:1000 |
| | | Lageplan | |

**B 271 neu
OU Kallstadt - Ungstein**

aufgestellt:
Worms, den 10.10.2022

(stellv. Dienststellenleiterin)



**Bebauungsplan
Norderweiterung
Gewerbegebiet Bruch**

Bauwerk Nr. 1

Dreifeld BW
Unterführung KVP

Bau-km 11+467 - 11+490 - 11+514 - 11+537
LW = 23 + 24 + 23 = 70m
LH ≥ 4,70 m
Br. zw. Gel. = 11,60 m
Kr. ≥ 100^{90°}
Verkehrslasten: nach DIN EN 1991-2/NA