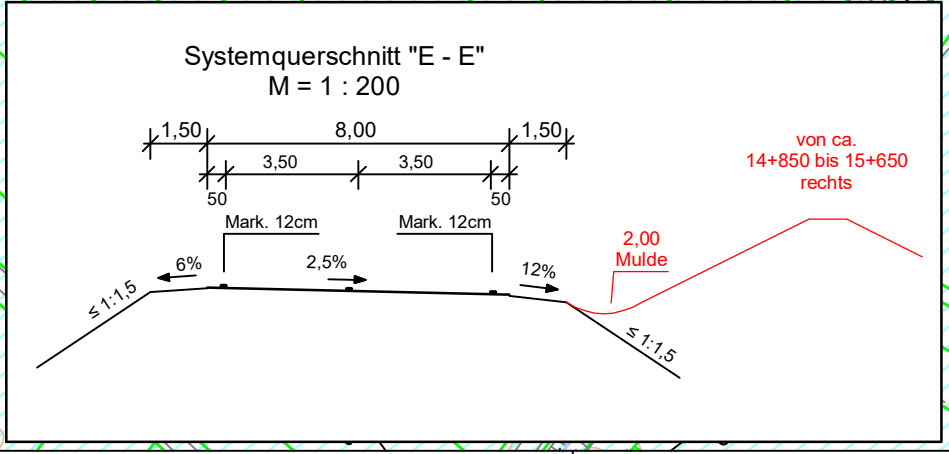
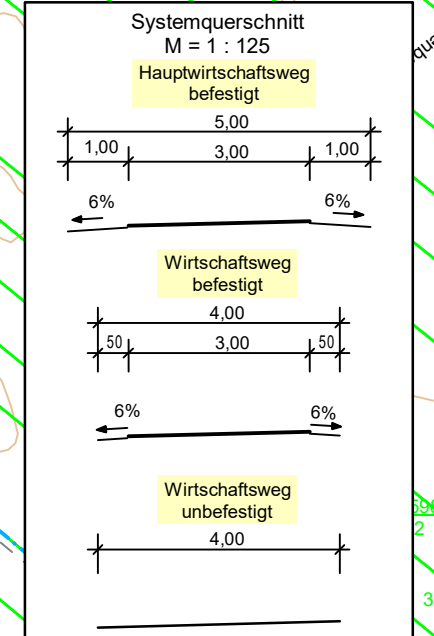
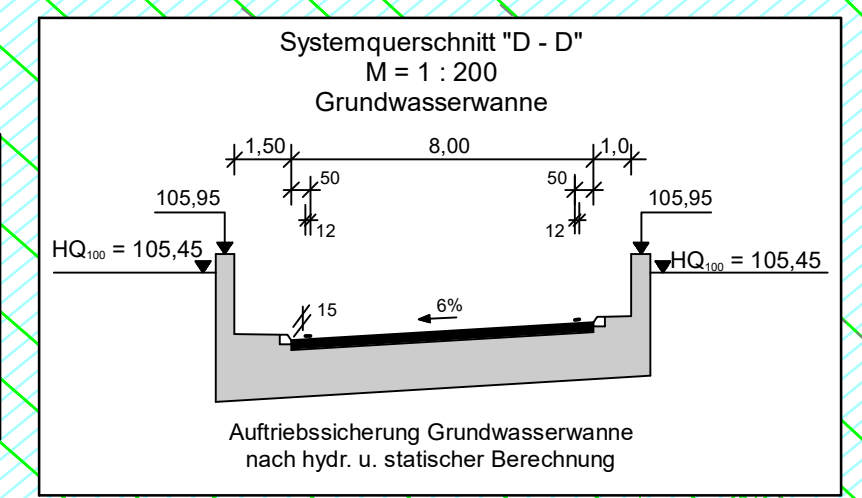


Gemarkung Bad Dürkheim

Gemarkung Ungstein

Bauwerk Nr. 2
Grundwasserwanne
Bau-km 11+905 bis 12+326
Länge : 421m
Br. zw. Wänden = 10,50 m



Bauwerk Nr. 4
Überführung der DB
Bau-km 12+098,070
LW ≥ 14 m
LH ≥ 4,70 m
Br. zw. Gel. = 6,00 m
Kr. $\sphericalangle = 64^\circ$
Verkehrslasten: nach DIN EN 1991-2/NA

Bauwerk Nr. 3
Überführung Wirtschaftsweg
Bau-km 12+082,43
LW ≥ 10,50 m
LH ≥ 4,50 m
Br. zw. Gel. = 4,50 m
Kr. $\sphericalangle = 62^\circ$
Verkehrslasten: nach DIN EN 1991-2/NA

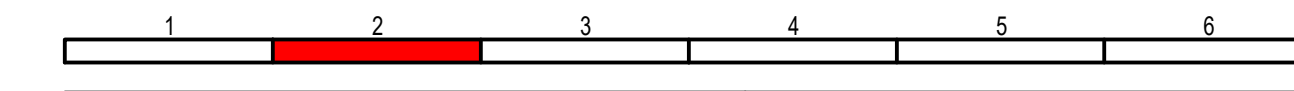
Bauwerk Nr. 5
Überführung Wirtschaftsweg
Bau-km 12+110,89
LW ≥ 10,50 m
LH ≥ 4,70 m
Br. zw. Gel. = 4,50 m
Kr. $\sphericalangle = 68^\circ$
Verkehrslasten: nach DIN EN 1991-2/NA

Bauwerk Nr. 6
Unterführung Albertgraben
Bau-km 12+687,447
LW ≥ 8,50 m
LH ≥ 2,0 m
Br. zw. Gel. = 11,60 m
Kr. $\sphericalangle = 149^\circ$
Verkehrslasten: nach DIN EN 1991-2/NA

Legende- Lageplan:

	Geh- u. Radweg		Sicherheitsraum für den Luftverkehr
	Wirtschaftsweg unbefestigt		Sicherheitsraum für den Straßenverkehr
	Mulde		Gemarkungsgrenze
	Dammböschung		Verbandsgemeindengrenze
	Bankett		Überschwemmungsgebiet
	Fahrbahn mit Belastungsklasse Bk10		DTV _{max} = 2.320
	Bankett Mulde		WSG III
	Einschnittböschung		gepl. Kanal
	Wirtschaftsweg befestigt		gepl. Kanalschacht
	Pflaster		gepl. Sickerleitung DN 150
	Grünfläche		gepl. Muldenablaufschacht
	Rasenkammersteine		gepl. Straßenablauf 300/500
	kurzfristig eingestaute Fläche		Regenwasserkanal VG Werke
	Versickerungsfläche		Mischwasserkanal VG Werke
	Gewerbegebiet		
	Gewerbegebiet (geplant)		
	Sondergebiet		
	Sondergebiet (geplant)		
	Grünfläche (Gebiet)		
	Amphibiensopprinne		
	Amphibiendurchlässe		
	Dauerhafte Absperrung / Leitsystem für Reptilien und Amphibien		

c			
b			
a			
Nr.	Art der Änderung	Datum	Name



Königsbahnstraße 5 66538 Neunkirchen Tel.: 06821-9062-0 Fax: 06821-9062-62 Internet: www.ing-kohms.de E-Mail: plan@ing-kohms.de	Ingegniergruppe KOHMS	Projekt-Nr.: 5722	Datum	Name
		bearbeitet:	Oktober 2022	S. Knapp
	gezeichnet:	Oktober 2022	J. Schneider	
	geprüft:	Oktober 2022	G. Kohms	

Entwurfsbearbeitung: 	Landesbetrieb Mobilität Worms Schönauer Straße 5 67547 Worms Tel.: 06241401-5 Fax: 06241401-600	Datum	Name
bearbeitet:	07.10.2022	gezeichnet:	gez. Heim
geprüft:			

FESTSTELLUNGSENTWURF

Straßenbauverwaltung: 	Unterlage: 5 Blatt-Nr.: 2 Lageplan
PROJ-Nr.:	SAP-Nr.: A.31-02-0378.05
	Maßstab: 1:1000

B 271 neu OU Kallstadt - Ungstein	
aufgestellt: Worms, den 10.10.2022 (stellv. Dienststellenleiterin)	