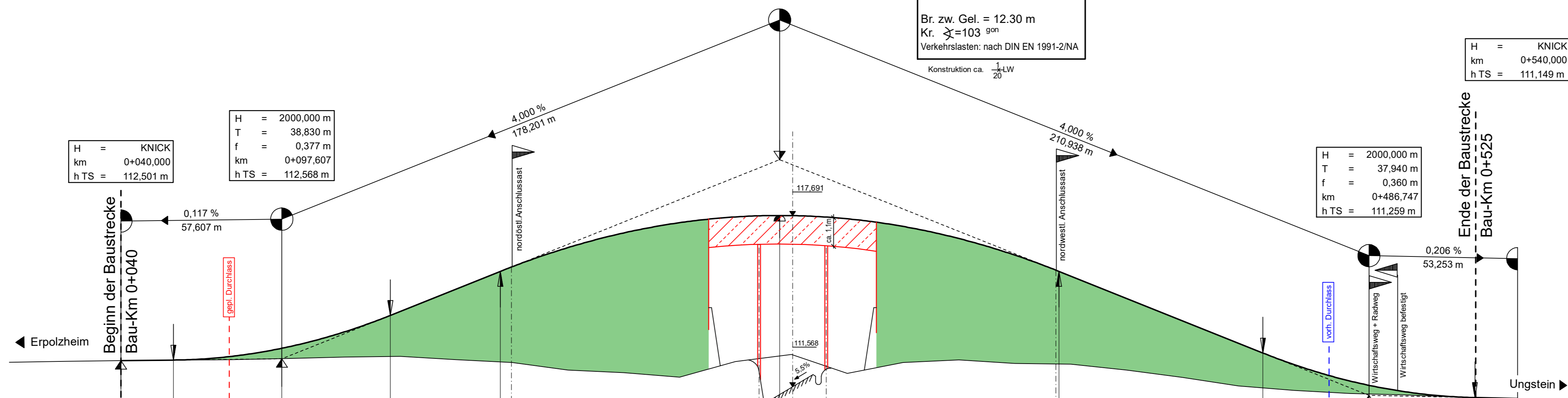


Achse 3  
K 5 Erpolzheim - Ungstein

H = 2500,000 m  
T = 100,000 m  
f = -2,000 m  
km = 0+275,808  
h TS = 119,697 m

**Bauwerk Nr. 10**  
3 - Feld - Brücke  
Überführung der K 5  
Bau-km 13+248,702 ± 0+280,438 K5  
LW ≥ 2 x 18m und 1 x 24m = 60m  
LH ≥ 4.70 m  
Br. zw. Gel. = 12.30 m  
Kr.  $\chi = 103^{\text{gon}}$   
Verkehrslasten: nach DIN EN 1991-2/NA  
Konstruktion ca.  $\frac{1}{20}$  LW



H = KNICK  
km = 0+040,000  
h TS = 112,501 m

H = 2000,000 m  
T = 38,830 m  
f = 0,377 m  
km = 0+097,607  
h TS = 112,568 m

H = 2000,000 m  
T = 37,940 m  
f = 0,360 m  
km = 0+486,747  
h TS = 111,259 m

H = KNICK  
km = 0+540,000  
h TS = 111,149 m

**Legende:**

- Damm
- Einschnitt
- Gradientenhochpunkt
- Gradiententiefpunkt
- Ausrundungsbeginn Wanne/Ausrundungsende Kuppe
- Graben/Mulde links
- Graben/Mulde rechts
- Rohrleitung unter Angabe der Dimension, des Materials und der Längsneigung
- links
- rechts
- mitte

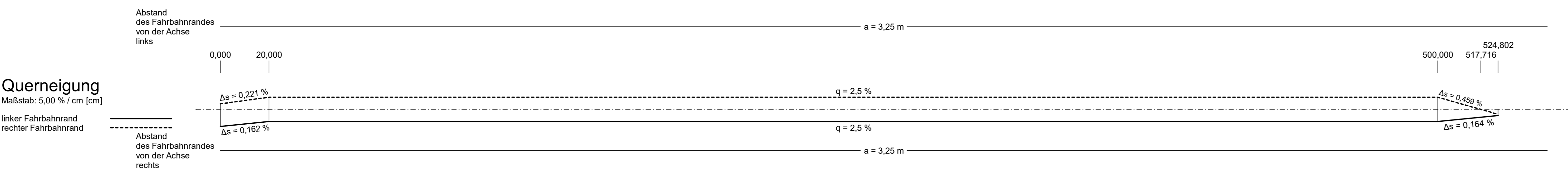
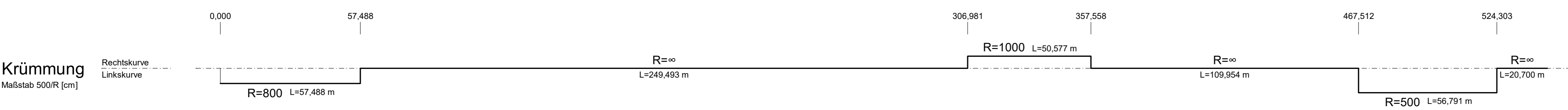
Neigungsbrechpunkt mit Angabe von:  
Ausrundungshalbmesser  
Tangentenlänge  
Stichhöhe  
Höhe Tangentenschnittpunkt  
Bau-km

Längsneigung und Abstand zum nächsten Neigungsbrechpunkt

Schacht links Schacht mitte Schacht rechts

105,00 m ü. NHN

	0+000	0+100	0+200	0+300	0+400	0+500
Gradientenhöhe						
Station Gradiente	0,00	20,00	40,00	60,00	80,00	100,00
Geländehöhe	112,44	112,48	112,50	112,52	112,54	112,58
Station Gelände	0,00	20,00	40,00	60,00	80,00	100,00



c			
b			
a			
Nr.	Art der Änderung	Datum	Name

Königsbahnstraße 5  
66538 Neunkirchen  
Tel.: 06321-9062-0  
Fax: 06321-9062-62  
Internet: www.ing-kohns.de  
E-Mail: plan@ing-kohns.de

**PLAN**  
Kohns PLAN GmbH

Projekt-Nr.: 5722

bearbeitet:	November 2021	S. Knapp
gezeichnet:	November 2021	E. Lang
geprüft:	November 2021	G. Kohns

Entwurfsbearbeitung:

**LBM**

Landesbetrieb Mobilität  
Worms  
Schönauer Straße 5  
67547 Worms  
Tel.: 06241/401-5  
Fax: 06241/401-600

bearbeitet:		
gezeichnet:		
geprüft:	07.10.2022	gez. Heim

**FESTSTELLUNGSENTWURF**

Straßenbauverwaltung: **Rheinland-Pfalz**

Unterlage: 6 Blatt-Nr.: 7  
Höhenplan Achse 3  
K 5 Erpolzheim - Ungstein

PROJIS-Nr.: SAP-Nr.: A.31-02-0378.05 Maßstab: 1:1000/100

**B 271 neu**  
OU Kallstadt - Ungstein

aufgestellt:  
Worms, den 10.10.2022

*Bouquet*  
(stellv. Dienststellenleiterin)