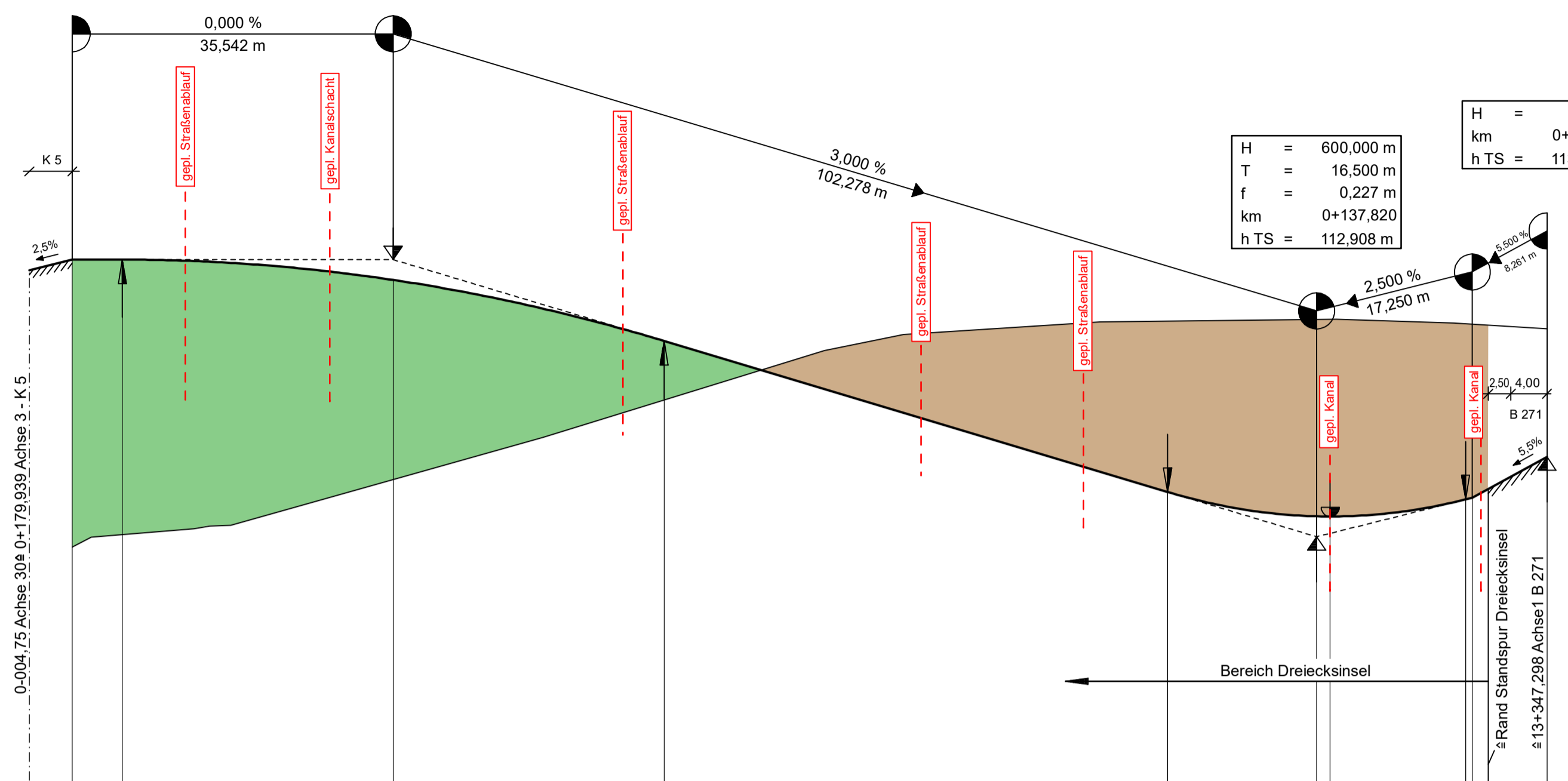


H = 2000,000 m  
 T = 30,000 m  
 f = -0,225 m  
 km = 0+035,542  
 h TS = 115,977 m

### Achse 30 nordöstlicher Anschlussast K 5 Erpolzheim - Ungstein

H = 600,000 m  
 T = 16,500 m  
 f = 0,227 m  
 km = 0+137,820  
 h TS = 112,908 m

H = KNICK  
 km = 0+163,331  
 h TS = 113,794 m



110,00 m ü. NHN

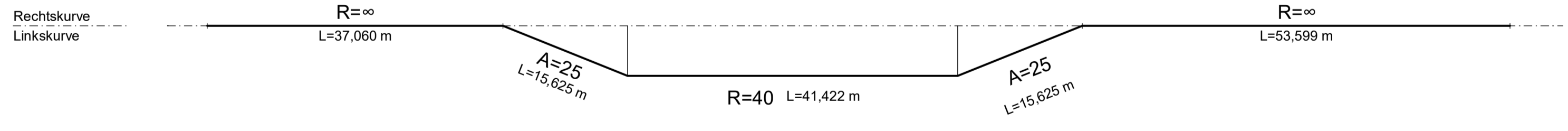
Gradientenhöhe	115,98	115,98	115,92	115,75	115,68	115,24	115,08	114,64	114,04	113,44	113,40	113,14	113,13	113,13	113,32	113,34	113,61	113,79
Station Gradiente	0,00	5,54	20,00	35,54	40,00	60,00	65,54	80,00	100,00	120,00	121,32	137,82	139,32	140,00	154,32	155,07	160,00	163,33
Geländehöhe	112,79		113,10		113,67	114,25		114,87	115,20	115,30		115,32	115,32		115,23			
Station Gelände	0,00		20,00		40,00	60,00		80,00	100,00	120,00		140,00	140,00		160,00			

0+000

0+100

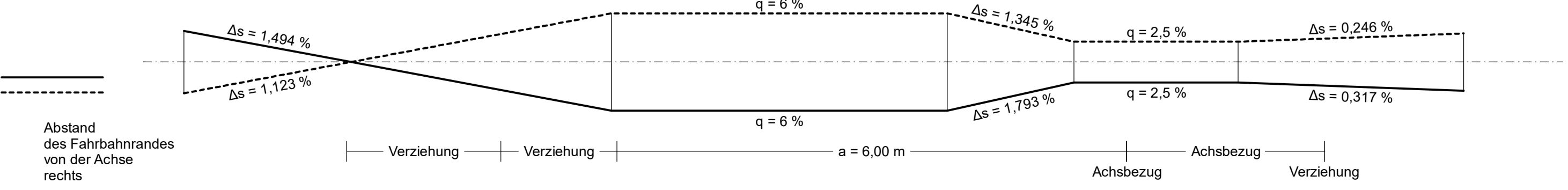
#### Krümmung

Maßstab 50/R [cm]



#### Querneigung

Maßstab: 5,00 % / cm [cm]



#### Legende:

- Damm
- Einschnitt
- Gradientenhochpunkt
- Gradiententiefpunkt
- Ausrundungsbeginn Wanne/Ausrundungsende Kuppe
- Graben/Mulde links
- Graben/Mulde rechts
- Rohrleitung unter Angabe der Dimension, des Materials und der Längsneigung
- links
- rechts
- mitte
- Neigungsbrechpunkt mit Angabe von: H= 15000 m, T= 362,155 m, f= 4,372 m, TS= 415,868 m, KM= 0+601,335
- Ausrundungshalbmesser, Tangentenlänge, Stichthöhe, Höhe Tangentenschnittpunkt, Bau-km
- Längsneigung und Abstand zum nächsten Neigungsbrechpunkt
- Schacht links
- Schacht mitte
- Schacht rechts

c			
b			
a			
Nr.	Art der Änderung	Datum	Name

Königsbahnstraße 5  
 66538 Neunkirchen  
 Tel.: 06821-9062-0  
 Fax: 06821-9062-62  
 Internet: www.ing-kohns.de  
 E-Mail: plan@ing-kohns.de

Ingenieurgruppe KOHNS

**PLAN**  
 Kohns PLAN GmbH

Projekt-Nr.: 5722

bearbeitet:	November 2021	S. Knapp
gezeichnet:	November 2021	E. Lang
geprüft:	November 2021	G. Kohns

Entwurfsbearbeitung:

Landesbetrieb Mobilität  
 Worms  
 Schönauer Straße 5  
 67547 Worms  
 Tel.: 06241/401-5  
 Fax: 06241/401-600

bearbeitet:		
gezeichnet:		
geprüft:	07.10.2022	gez. Heim

## FESTSTELLUNGSENTWURF

Straßenbauverwaltung:  
 Rheinland-Pfalz

Unterlage: 6 Blatt-Nr.: 19  
 Höhenplan Achse 30  
 K 5 nordöstl. Anschlussast

PROJIS-Nr.: SAP-Nr.: A.31-02-0378.05 Maßstab: 1:500/50

**B 271 neu**  
**OU Kallstadt - Ungstein**

aufgestellt:  
 Worms, den 10.10.2022

(stellv. Dienststellenleiterin)