

Gemarkung Bad Dürkheim

Gemarkung Ungstein

Legende - Lageplan:

- Müde Dammböschung
- Bankett
- Müde Einschnittböschung
- Pflaster
- Überschwemmungsgebiet
- kurzfristig eingestaute Fläche
- Versickerungsfläche
- gepl. Versickerungsfläche zur Behandlung des Straßenoberflächenwassers (SOW)
- Gewerbegebiet
- Gewerbegebiet (geplant)
- Sondergebiet
- Sondergebiet (geplant)
- Grünfläche (Gebiet)
- Amphibienstopprinne
- Amphibiendurchlässe
- Dauerhafte Absperrung / Leitsystem für Reptilien und Amphibien
- Sicherheitsraum für den Luftverkehr
- Sicherheitsraum für den Straßenverkehr
- Gemarkungsgrenze
- Verbandsgemeindengrenze
- WSG III
- gepl. Kanal
- gepl. Kanalschacht
- gepl. Sickerleitung DN 150
- gepl. Muldenablaufschacht
- gepl. Straßenablauf 300/500
- Mischwasserkanal VG Werke
- Mischwasserkanal VG Werke
- Einzugsgebietsgrenze
- Einzugsgebietsbezeichnung

Legende - Erkundungspunkte:

- Bohrsondierung/ Open-End-Test für Versickerungsbecken

Versorgungseinrichtungen:

- Telekommunikationsleitung - Braun (Pfalzwerke)
- Telekom / Kabel Deutschland - durchgezogen
- Telekom - gestrichelt
- Telekom - Punkt/Strich
- MSP 20 kV Starkstromkabel Pfalzwerke
- NSP Niederspannungskabel Pfalzwerke
- MSP 20 kV Starkstromfreileitung Pfalzwerke
- Wasserleitung VG Werke
- Regenwasserkanal VG Werke
- Mischwasserkanal VG Werke

c			
b			
a			
Nr.	Art der Änderung	Datum	Name

1	2	3	4	5	6
---	---	---	---	---	---

Königsbahnstraße 5
66538 Neunkirchen
Tel.: 06821-9062-0
Fax: 06821-9062-62
Internet: www.ing-kohms.de
E-Mail: plan@ing-kohms.de

Ingenieurgruppe KOHMS

Projekt-Nr.: 5722

bearbeitet:	Datum	Name
gezeichnet:	Oktober 2022	S. Knapp
geprüft:	Oktober 2022	J. Schneider
geprüft:	Oktober 2022	G. Kohms

Entwurfsbearbeitung:

Landesbetrieb Mobilität
Worms
Schönauer Straße 5
67547 Worms
Tel.: 06241401-5
Fax: 06241401-600

LBM

bearbeitet:	Datum	Name
gezeichnet:	07.10.2022	gez. Heim
geprüft:		

FESTSTELLUNGSENTWURF

Straßenbauverwaltung: **Rheinland-Pfalz**

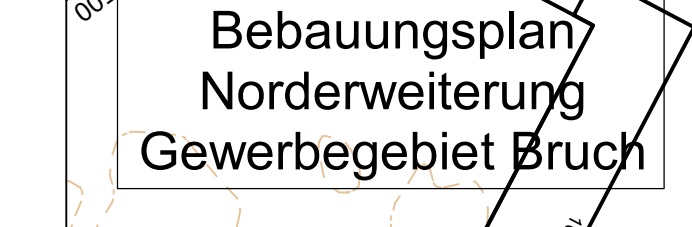
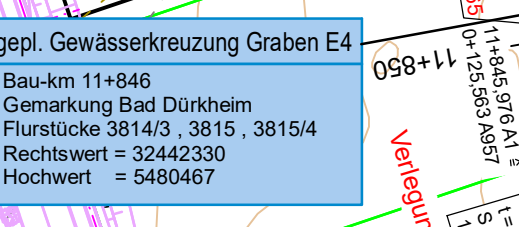
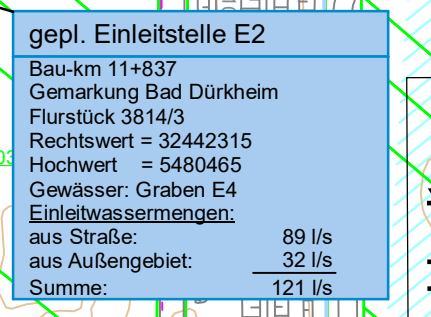
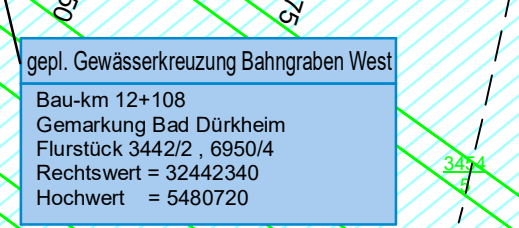
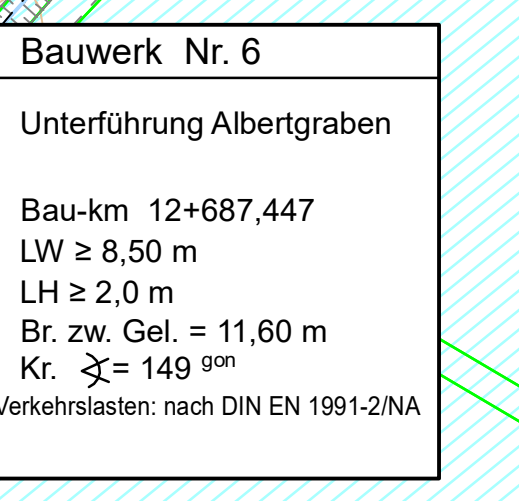
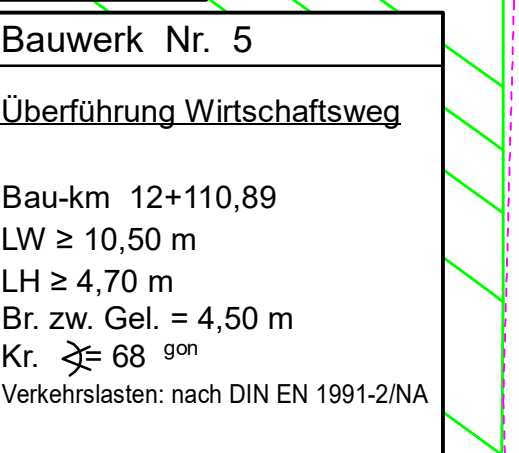
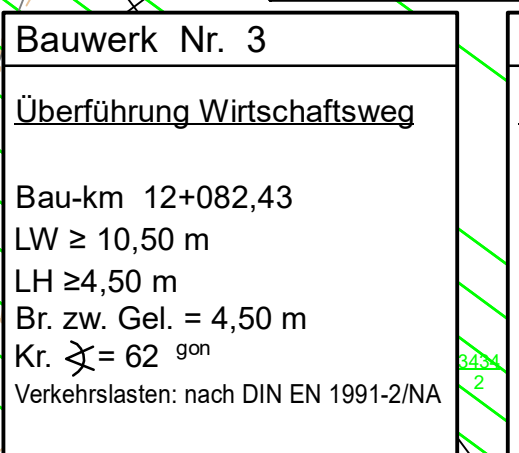
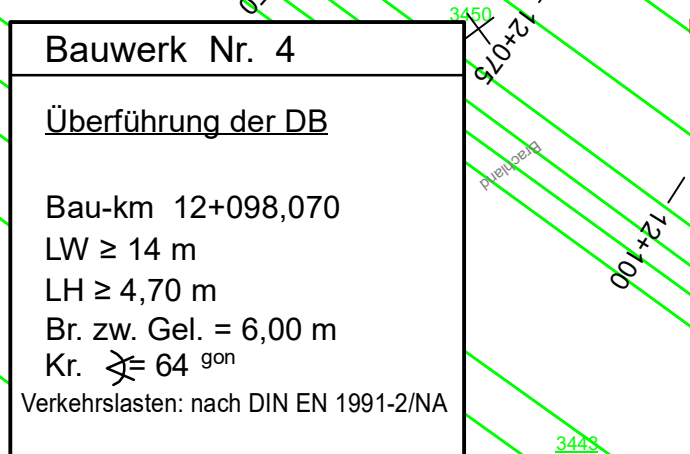
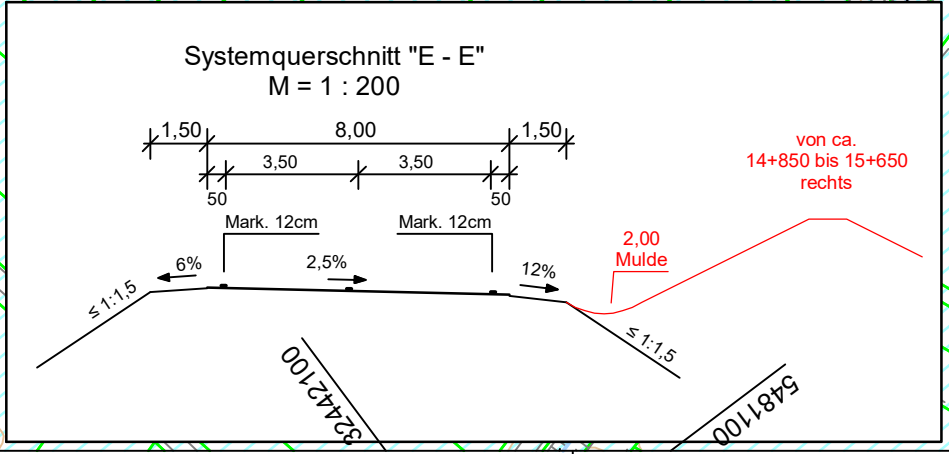
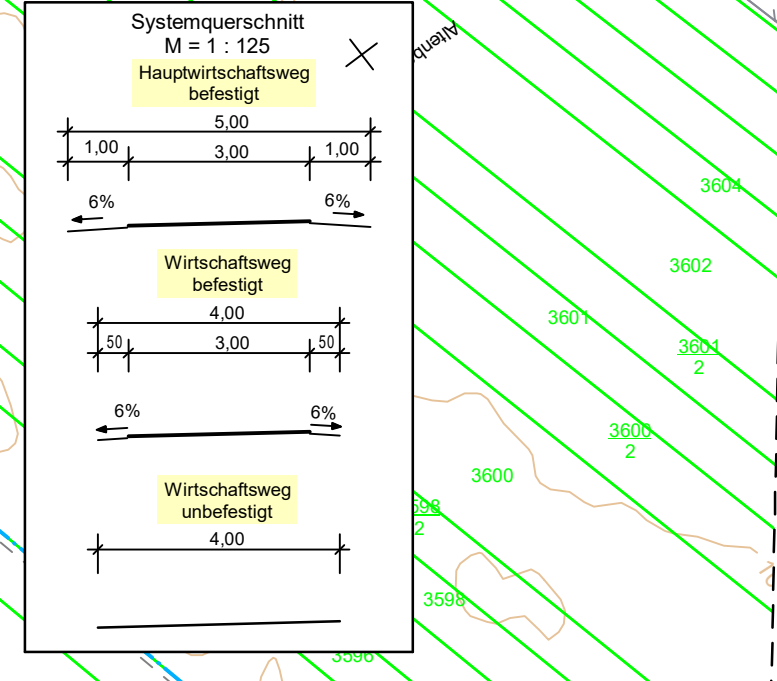
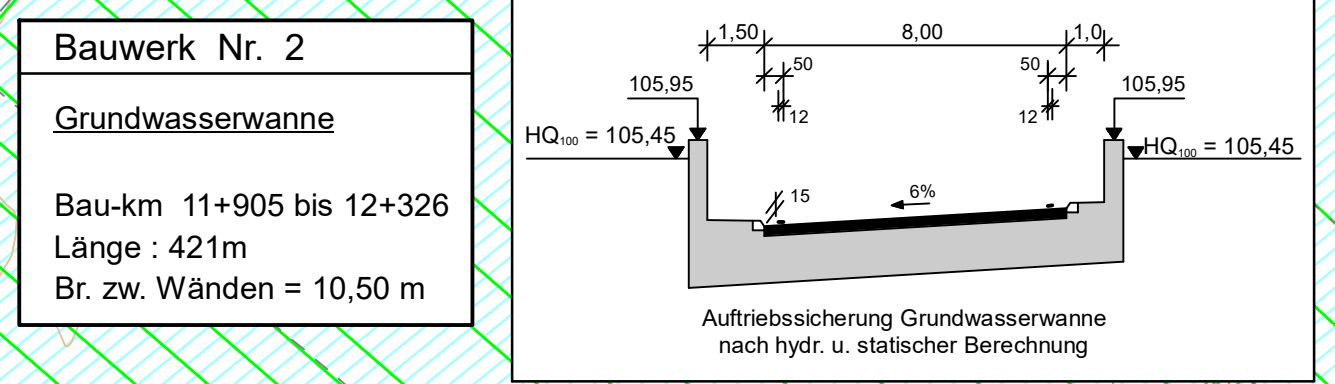
Unterlage: 8.2 Blatt-Nr.: 2
Lageplan Entwässerung

PROJIS-Nr.: SAP-Nr.: A.31-02-0378.05 Maßstab: 1:1000

**B 271 neu
OU Kallstadt - Ungstein**

ausgestellt:
Worms, den 10.10.2022

Borawski
(stellv. Dienststellenleiterin)



Hochwasserückhaltung durch Bahndamm

