

Legende - Lageplan:

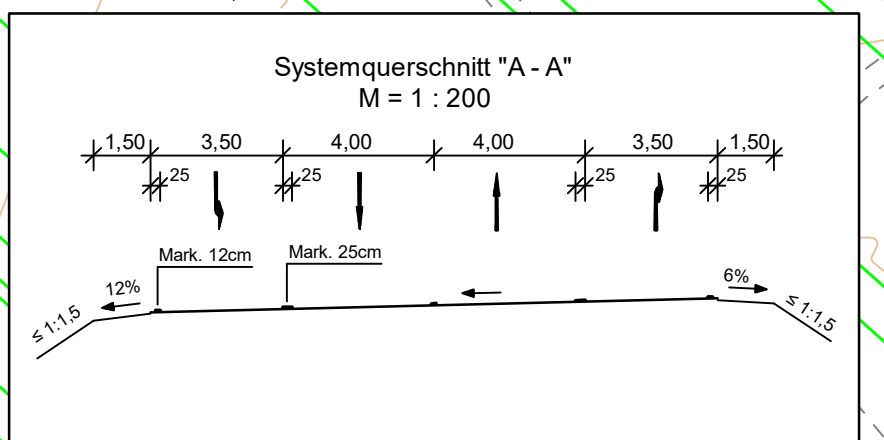
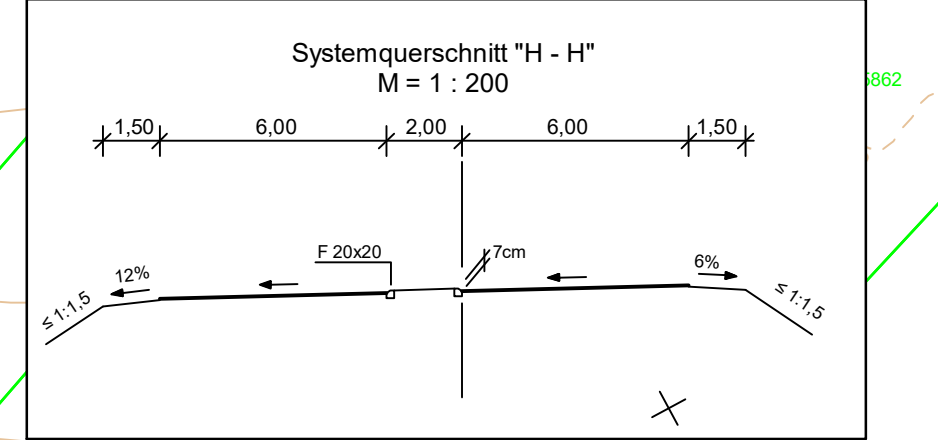
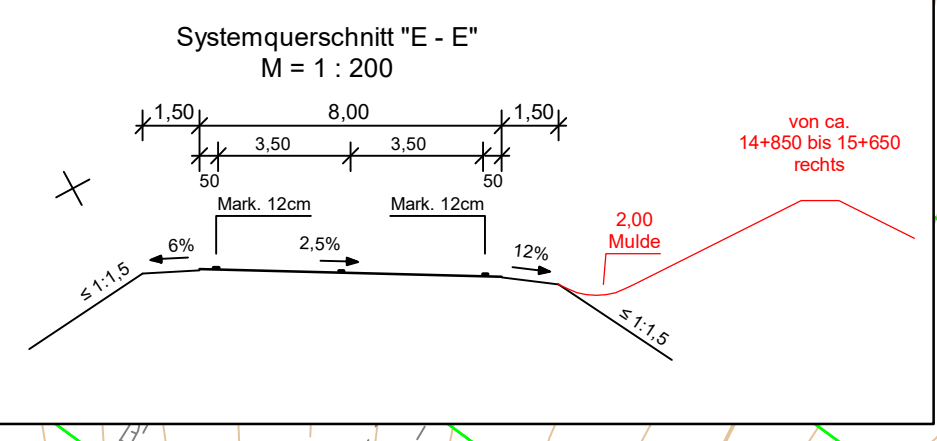
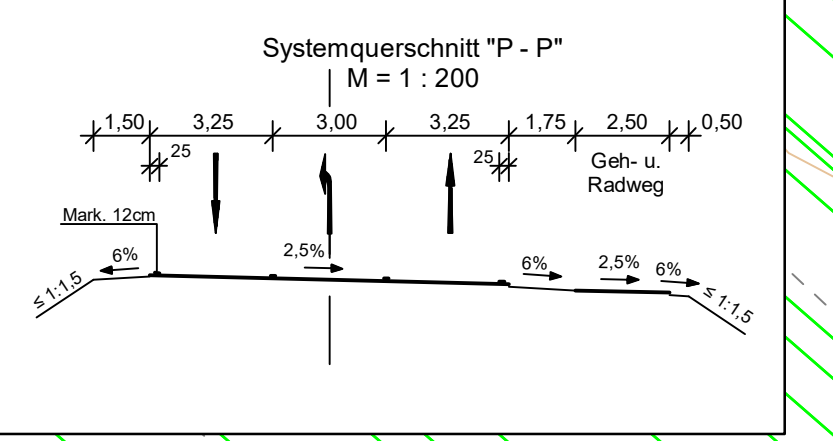
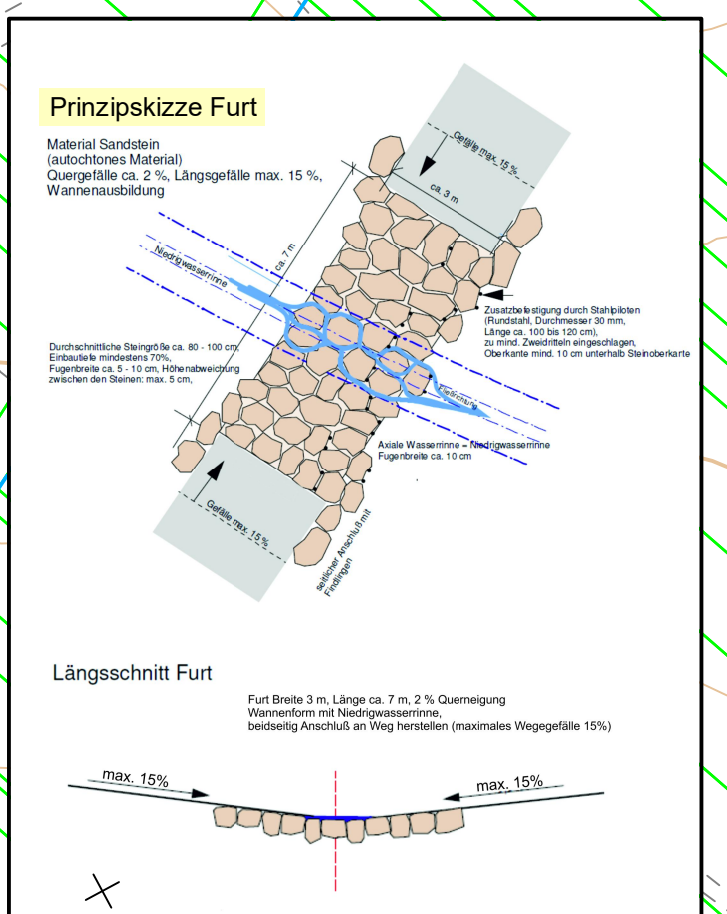
- Mulde
- Dammbohrung
- Bartweil
- Bk10
- Bartweil
- Einströmbohrung
- Pflaster
- Überschwemmungsgebiet
- kurzfristig eingetragene Fläche
- Versickerungsfläche
- gepl. Versickerungsfläche zur Behandlung des Straßenabflussschmutzwassers (SOW)
- Gewerbegebiet
- Gewerbegebiet (geplant)
- Sondergebiet
- Sondergebiet (geplant)
- Grünfläche (Gebiet)
- Amphibienopprinde
- Amphibiendurchlässe
- Dauerhafte Absperrung / Leitsystem für Reptilien und Amphibien
- Sicherheitsraum für den Luftverkehr
- Sicherheitsraum für den Straßenverkehr
- Gemarkungsgrenze
- Verbandsgemeindengrenze
- WSG III
- gepl. Kanal
- gepl. Kanalschicht
- gepl. Sicherleitung DN 150
- gepl. Müldeablaufschicht
- gepl. Straßenablauf 300/500
- gepl. Regenwasserkanal VG Werke
- Mischwasserkanal VG Werke
- Einzugsgebietgrenze
- Einzugsgebietebezeichnung

Legende - Erkundungspunkte:

- Bohrsondierung Open-End-Test für Versickerungsbecken

Versorgungseinrichtungen:

- Telekommunikationsleitung - Braun (Platzwerke)
- Telekom / Kabel Deutschland - durchgezogen
- Telekom - gestrichelt
- Telekom - Punkt/Strich
- MSP 20 kV Starkstromkabel Platzwerke
- NSP Niederspannungskabel Platzwerke
- MSP 20 kV Starkstromfreileitung Platzwerke
- Wasserleitung VG Werke
- Regenwasserkanal VG Werke
- Mischwasserkanal VG Werke



Bauwerk Nr. 15
Überführung K4 3-Feld-BW
Bau-km 14+023,900 ± 0+250,426 K4
LW ≥ 80,00 m (2x30m+20m)
LH ≥ 4,70 m
Br. zw. Gel. = 12,30 m
Kr. $\alpha = 117^\circ$
Verkehrslasten nach DIN EN 1991-2/NA

Bauwerk Nr. 16
Unterführung des Schlittgrabens
Bau-km 15+222,18
DN 2000
Kr. $\alpha = 128^\circ$

Bauwerk Nr. 13
Unterführung Meisenbach im Zuge eines Wirtschaftsweges
Bau-km 14+550,9
LW = 3,00 m
LH = 1,00 m
Kr. $\alpha = 1^\circ$

Bauwerk Nr. 14
Unterführung Schlittgrabens
Bau-km 14+727,990 ± 120,932 A46
LW ≥ 8,50 m
LH ≥ 2,50 m
Br. zw. Gel. = 16 m
Kr. $\alpha = 83^\circ$
Verkehrslasten nach DIN EN 1991-2/NA

gepl. Einleitstelle E9
Bau-km 14+558
Gemarkung Ungstein
Flurstück 5028
Rechnungswert = 2441544
Rechnungswert = 2441544
Gemarkung: Meisenbach
Einleitstellennummer: 50
Ans. Straße:
Summe: 400 l/s

gepl. Einleitstelle E10
Bau-km 14+719
Gemarkung Kallstadt
Flurstück 47201
Rechnungswert = 2341800
Rechnungswert = 2341800
Gemarkung: Grundbesitzer
Einleitstellennummer: 3 l/s

gepl. Einleitstelle E11
Bau-km 14+750
Gemarkung Kallstadt
Flurstück 47201
Rechnungswert = 2341800
Rechnungswert = 2341800
Gemarkung: Grundbesitzer
Einleitstellennummer: 3 l/s

gepl. Einleitstelle E12
Bau-km 14+790
Gemarkung Kallstadt
Flurstück 47201
Rechnungswert = 2341540
Rechnungswert = 2341540
Gemarkung: Grundbesitzer
Einleitstellennummer: 2 l/s

gepl. Gewässerreinigung Schlittgraben
Bau-km 15+222
Gemarkung Kallstadt
Flurstück 4532
Rechnungswert = 2441226
Rechnungswert = 2441226

gepl. Gewässerreinigung Schlittgraben
Bau-km 14+281,00 (Anbau 4)
Gemarkung Kallstadt
Flurstück 4612
Rechnungswert = 2341690
Rechnungswert = 2428209

Nr.	Art der Änderung	Datum	Name

FESTSTELLUNGSENTWURF

Strassenbauverwaltung: **Rheinland-Pfalz** | Unterlage: B.2 | Blatt-Nr.: 5
Lageplan Entwässerung

PROJ-Nr.: | SAP-Nr.: A.31-42-0378.05 | Maßstab: 1:1000

B 271 neu
OU Kallstadt - Ungstein

Aufgestellt: Worms, den 10.10.2022
gezeichnet: *R. Kohn*
(stellv. Dienststellenleiter)

2-5722-UTMug-05-5-FLTug-082-0_ges 08.11.22 Kohn PLAN