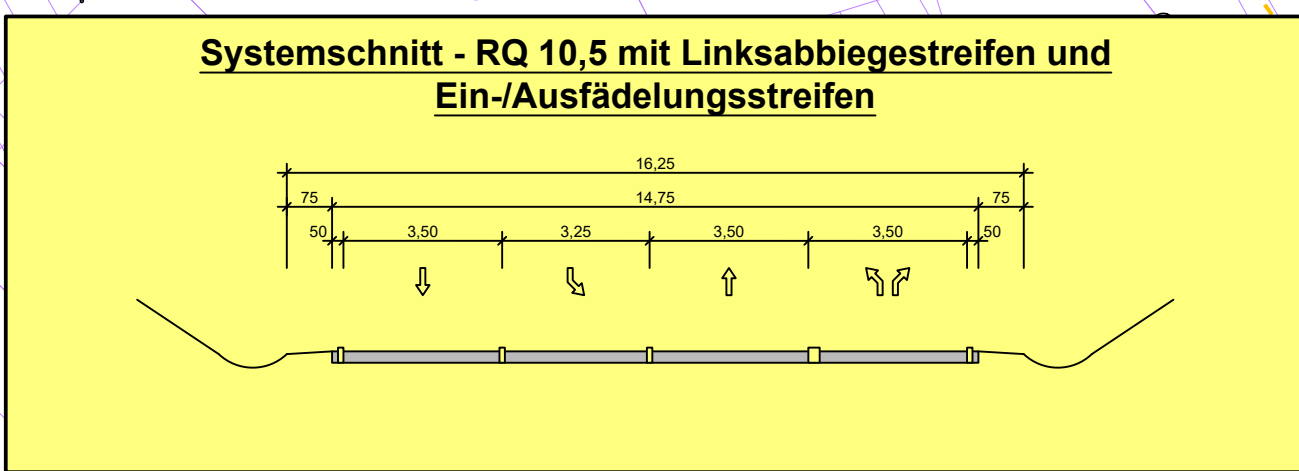
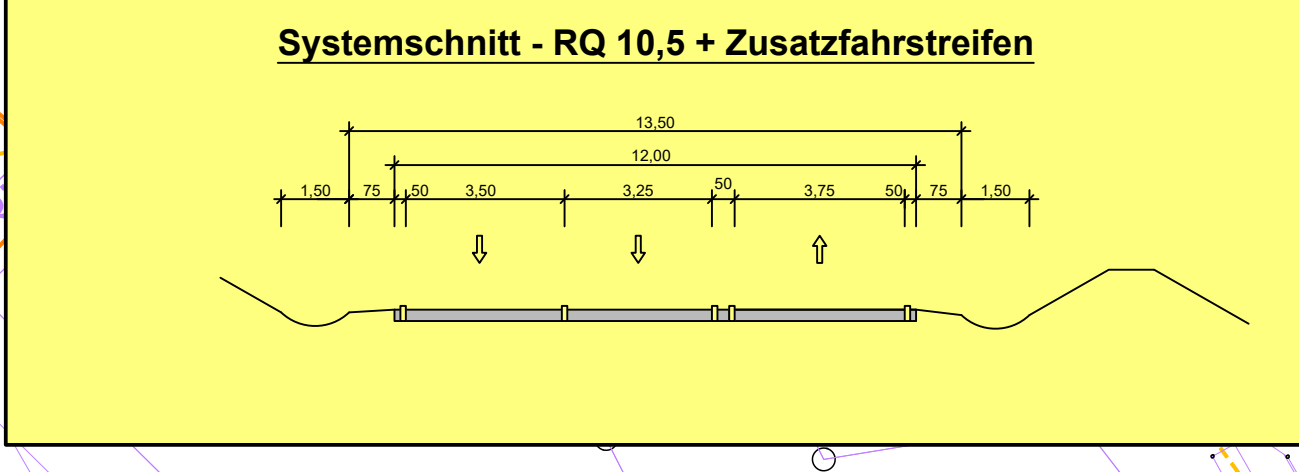
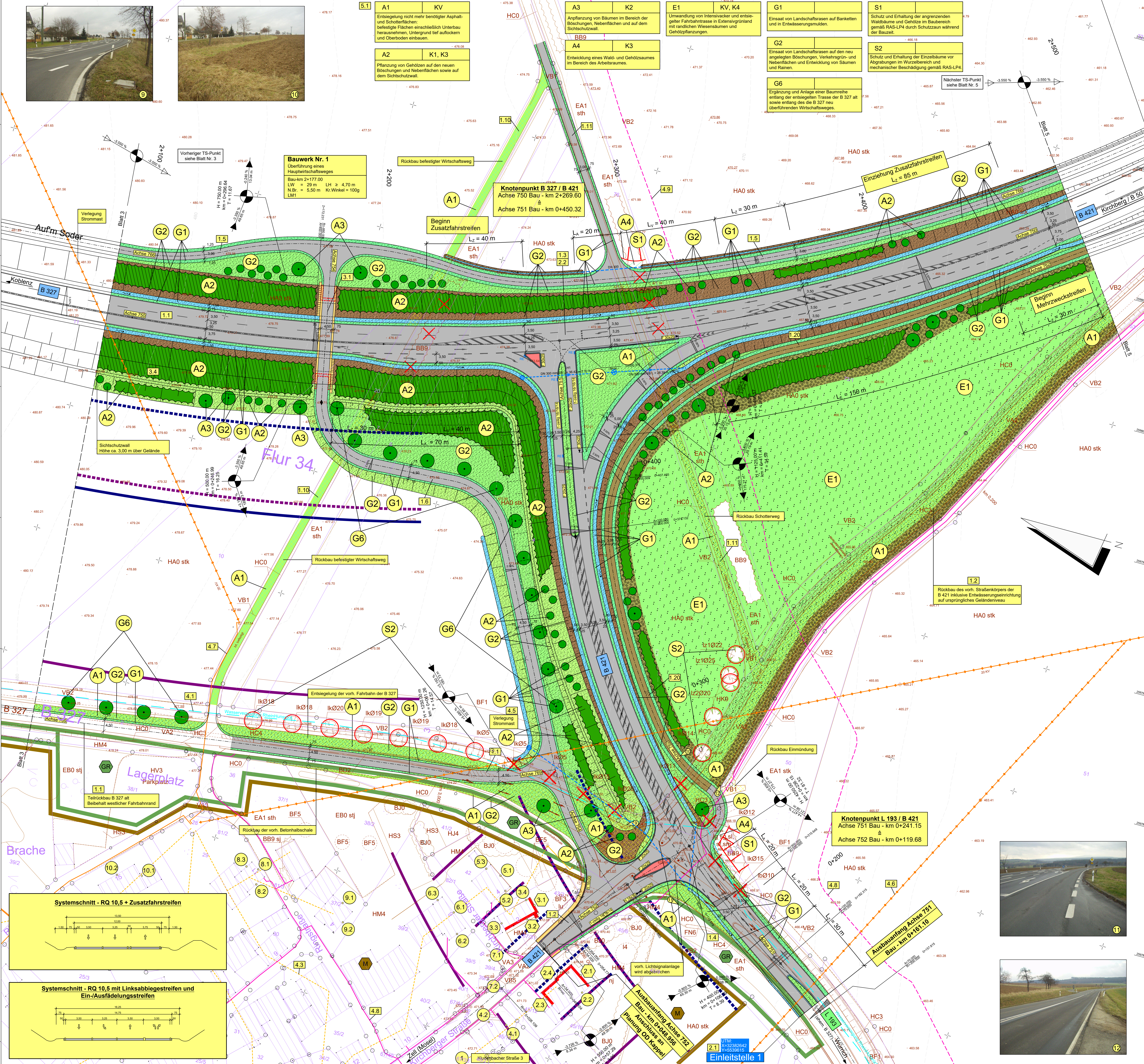


**Legende**

- Planung**
- Einschnittboschung
  - Entwässerungsrinne mit Ablaufschart
  - Bankett
  - Entwässerungsrinne mit Regenlauf
  - Fahrbahn Vollausbau
  - Fahrbahn Bestandausbau
  - Randstreifen
  - Dammboschung
  - Entwässerungsgraben mit Quertiegel
  - Gründfläche
  - Erdfweg
  - Entsiegelung
  - Abtrag
  - Auffüllung
  - Wirtschaftsweg mit sandgeschütteter Schotterdecke
  - Wirtschaftsweg blumenlos befestigt
  - Gelweg
  - geplantes Bauwerk
  - geplante Entwässerung
  - Schutzplanke
  - Fahrbahnquermeigung
  - Neigungsbrechpunkt
  - Hochpunkt
  - Tiefpunkt
  - Verlust von Einzelbäumen / Gehölzen
  - Abgrenzung Wasserschutzgebiet
- bestehende Versorgungsleitungen**  
(nachrichtliche Darstellung)
- Wasserversorgungsleitung - Rhein-Lurick Wasser Zweckverband
  - Wasserversorgungsleitung - VG-Works Kirchberg
  - Kabel - Mittelspannung - RWE
  - Freileitung - Mittelspannung - RWE
  - Freileitung - Niederspannung - RWE
  - Kabel - Niederspannung - RWE
  - Kabel - T-Com
- Regelungsverzeichnis**  
Lfd. Nr. in Regelungsverzeichnis
- Landespflege**
- Planting of Baum- und Strauchgehölzen
  - Planting of Gehölzen
  - Planting of Heistern
  - Planting of Einzelbaum
  - Einsatz von Landschaftsrasen
  - Einsatz Feuchtwiese
  - Entwicklung von Wiesensäumen
  - Einsatz / Entwicklung von Extensivwiesen
  - Entwicklung von Waldsäumen im Bereich des Arbeitsraumes
  - Schutz und Erhaltung von Einzelbäumen
  - Schutzzaun zur Erhaltung von Gehölzen und Waldbeständen
  - Maßnahmennummer (fortlaufend)
- |                 |                                    |
|-----------------|------------------------------------|
| Maßnahmennummer | Bezug zur laufenden Konfliktnummer |
| A1              | K1                                 |
| Einsatz von ... | Erläuterung der Maßnahme           |
- A = Ausgleichsmaßnahme  
G = Gestaltungsmaßnahme  
S = Schutzmaßnahme
- Lärmschutz**
- Immissionsort ohne Anspruch auf Lärmschutzmaßnahmen
  - Immissionsort mit Anspruch auf Lärmschutzmaßnahmen
  - Zahl der zu schützenden Stockwerke
  - Zu schützender Zeitbereich Tag (T) / Nacht (N)
  - Bauartleistungsprognose 2025 mit Ausbaue Tag / Nacht in dB (A) mit Sichtschutzwall
  - Gebäudeseiten erhalten passiven Lärmschutz, wenn keine ausreichende Schalldämmung vorhanden ist.
  - Wohnbaufläche (W)
  - gewerbliche Baufläche (M)
  - gewerbliche Baufläche (G)
  - Grünfläche (GR)
  - Isophonie - tags bzw. nachts - Wohngebiet
  - Isophonie - tags bzw. nachts - Mischgebiet



c							
d							
e							
Nr.	Art der Änderung		Datum		Name		
1	2	3	4	5	6	7	

<b>MANN</b> Ingenieure GmbH Ingenieurbüro Schwanenstraße 10 55450 Bad Kreuznach Tel. 0671804-2000 Fax 0671804-2000	Projekt-Nr.:	Datum:	Name:
	bearbeitet:	Oktober 2013	Becker
	gezeichnet:	Oktober 2013	Hammer
	geprüft:	Oktober 2018	Schürmann/Müller

<b>LBM</b> Landesbetrieb Rheinland-Pfalz Landesplanung 55543 Bad Kreuznach Tel. 0671804-2000 Fax 0671804-2000	Projekt-Nr.:	Datum:	Name:
	bearbeitet:	Januar 2019	Schneberger
	gezeichnet:	Januar 2019	Karbach
	geprüft:	Juli 2022	Riethel

**FESTSTELLUNGSENTWURF**

Strassenbauverwaltung: **Rheinland-Pfalz** Unterlage: 5 Blatt-Nr.: 4  
Lageplan

PROJUS-Nr.: SAPAN: A.13-04-0080.02 Maßstab: 1:500

**B 327 / B 421 bei Kappel Knotenpunktbau und Anbau Zusatzfahrstreifen**

aufgestellt: Bad Kreuznach, den 24.01.2024

gez. Wagner  
Leiter der Dienststelle