

Achse 752 - B421 OD Kappel

H = 550.000 m
T = 8.048 m
f = 0.059 m
km 0+057.291
h TS = 470.440 m

ohne Ausrundung
km 0+119.678
h TS = 469.391 m

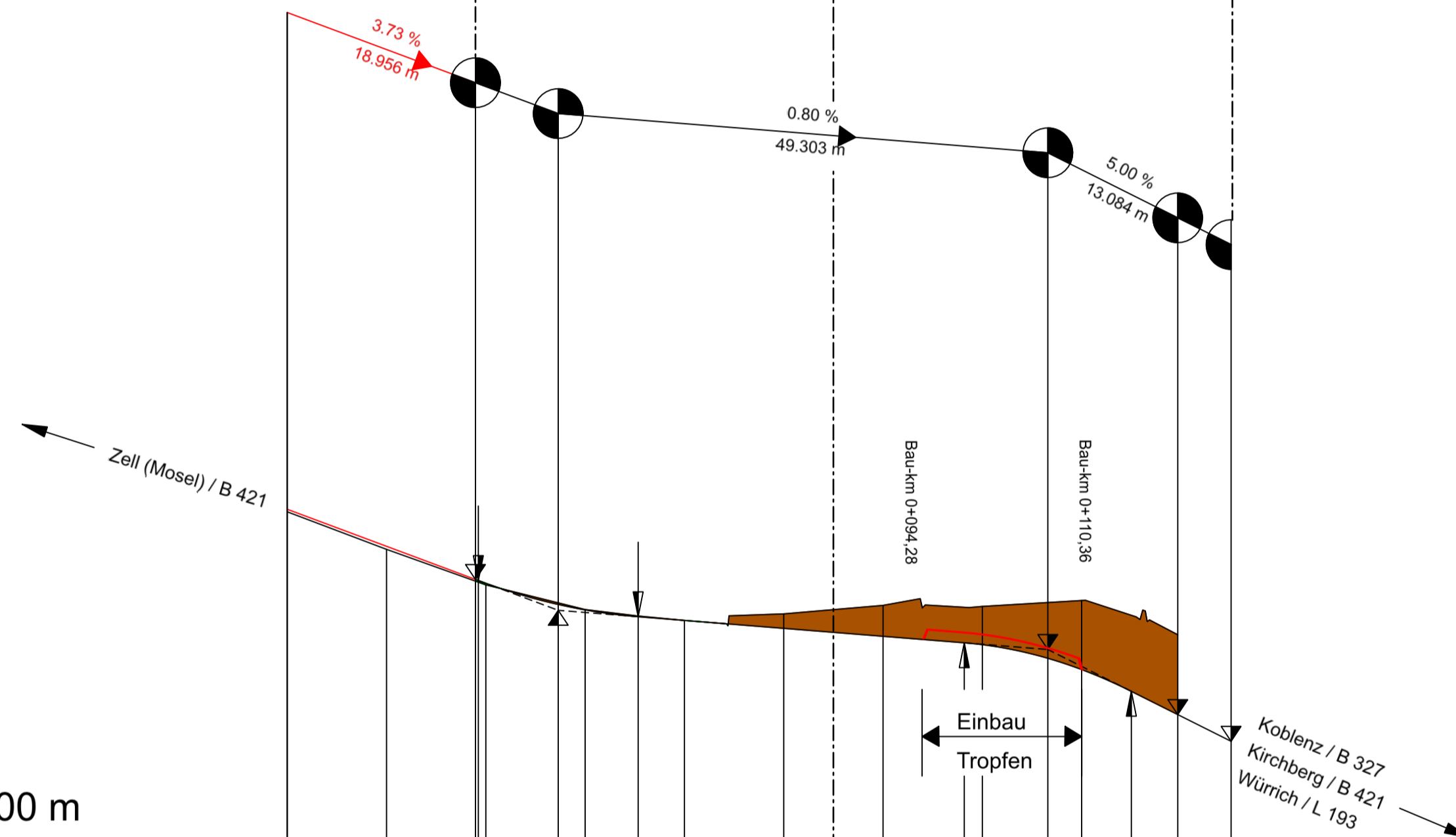
ohne Ausrundung
km 0+048.956
h TS = 470.751 m

H = 400.000 m
T = 8.412 m
f = 0.088 m
km 0+106.594
h TS = 470.046 m

Anschluss an
Planung OD Kappel
Bau-km 0+048,956

Einmündung Wweg
Achse 754
Bau-km 0+085,00

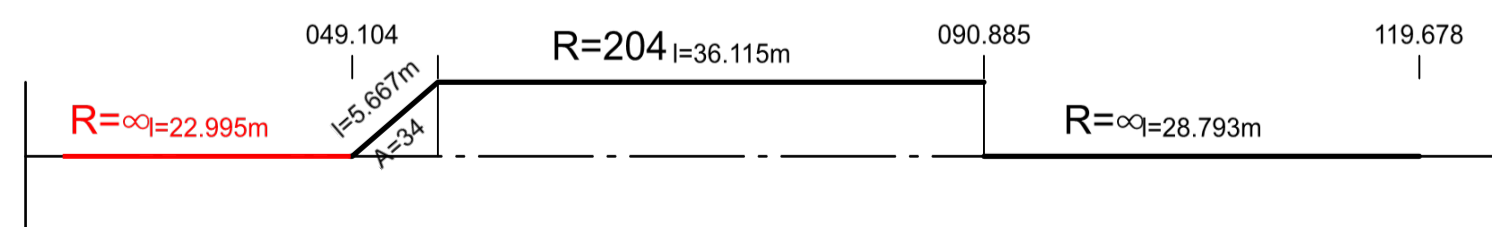
Ausbauende Achse 752
Anschluss Achse 751
Bau-km 0+125,052



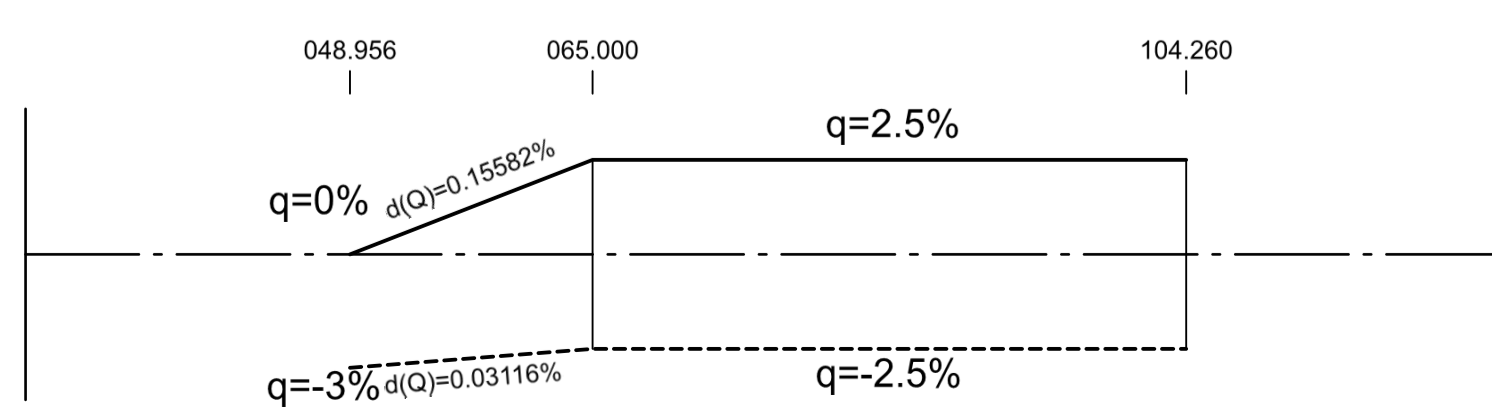
NN 468.000 m

Station	30.000	40.000	50.000	60.000	70.000	80.000	90.000	100.000	110.000	119.678
Gradientenhöhe	471.457	471.085	470.751 470.740 470.713	470.499 470.448	470.376 470.339	470.259	470.179	470.113 470.095	469.958 469.844	469.625 469.391 469.123
DH-Gradiente-Gelände	0.026	0.031	0.016	-0.004	-0.007	0.000	-0.146	-0.311	-0.385	-0.695 -0.803
Geländehöhe	471.432	471.054	470.697	470.448	470.383 470.339	470.405	470.490	470.479	470.539	470.194

Krümmung Rechtskurve
200 / R (cm) Linkskurve



Querneigung
bezogen auf 2.00 % / cm
linker Fahrbahnrand
rechter Fahrbahnrand



Gradientenhochpunkt
Gradiententiefpunkt
Ausrundungsbeginn Kuppe / Ausrundungsende Wanne
Damm
Einschnitt
Mulde/Graben rechts
Mulde/Graben links
Entwässerungskanal mit Schacht
Lärmschutzwall/Sichtschutzwall
Fahrspurteilung

Neigungsbrechpunkt mit Angabe von:
H = 11000.000 m
T = 131.999 m
f = 0.792 m
km 0+679.806
h TS = 306.344 m

Ausrundungshalbmesser
Tangentenlänge
Stichhöhe
Bau-km
Höhe Tangentenschnittpunkt

Längsneigung und Abstand zum nächsten Neigungsbrechpunkt

c	b	a	Nr.	Art der Änderung	Datum	Name			
1	2	3	4	5	6	7	8	9	10

Entwurfsbearbeitung:
MANN Ingenieure GmbH
Beratung, Planen, Betreiben
Südstraße 14, 56422 Wirges
Tel.: +49 26 02 93 63-0
Fax: +49 26 02 93 63-30
E-Mail: info@manns-ingenieure.de

Projekt-Nr.:
Datum
Name
bearbeitet: Juli 2010 Arzdorf
gezeichnet: Sept. 2010 Arzdorf
geprüft: Juli 2014 Schurath

Entwurfsbearbeitung:
Landesbetrieb Mobilität
Bad Kreuznach
Eberhard-Anheuser-
Straße 4
55443 Bad Kreuznach
Tel.: 0671/804-0
Fax: 0671/804-2000

Datum
Name
bearbeitet:
gezeichnet:
geprüft: Juli 2022 Riedle

FESTSTELLUNGSENTWURF

Straßenbauverwaltung:
Rheinland-Pfalz

Unterlage: 6
Blatt-Nr.: 9
Höhenplan
Achse 750 - B 327 / B 421
B 327 von NK 5910 020 nach NK 6010 024
B 421 von NK 6010 024 nach NK 6010 026
L 193 von NK 6010 023 nach NK 6010 024

PROJIS-Nr.: SAP-Nr.: A.13-04-0080 Maßstab: 1 : 500/50

B 327 / B 421
bei Kappel
Knotenpunktbau und Anbau
Zusatzfahrstreifen

aufgestellt:
Bad Kreuznach, den 24.01.2024

gez. Wagner
Leiter der Dienststelle