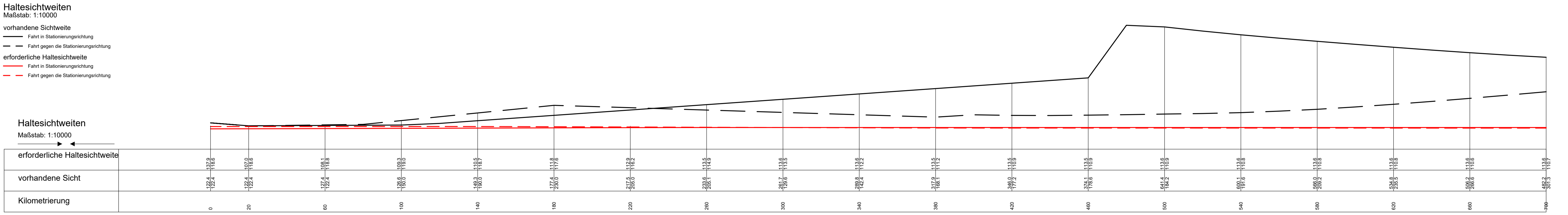
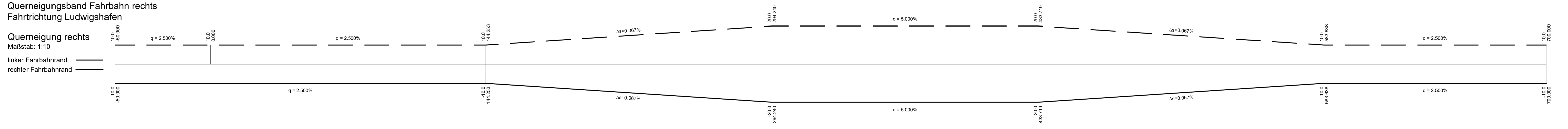
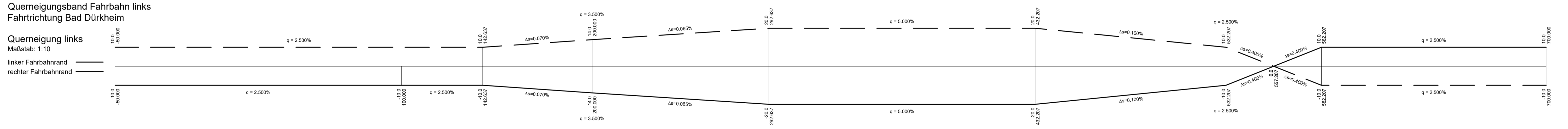
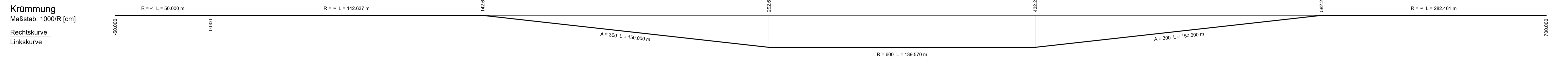
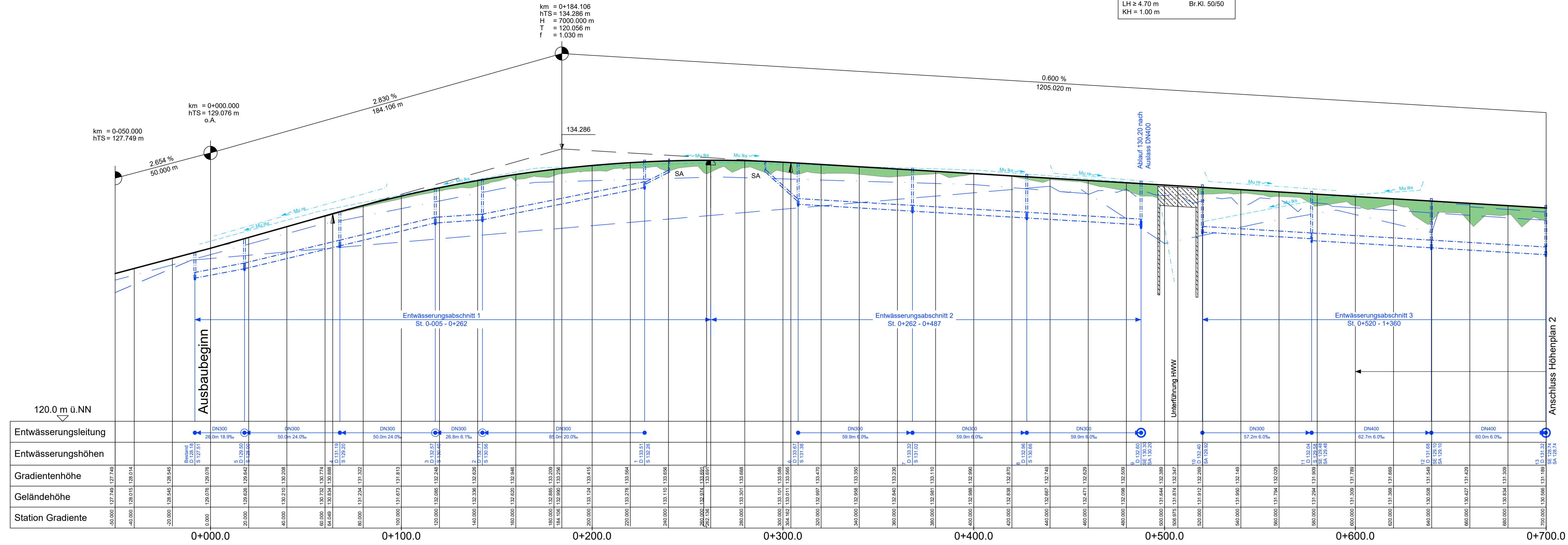


# B 37

**Bauwerk 01**  
 Brücke über den Wirtschaftsweg  
 Bau-km 0+497,476 - 0+516,476  
 KVV = 100,0 gon LW = 19,00 m  
 LSt = 4,70 m Br.Kl. 50/50  
 KH = 1,00 m



**Legende Straßenplanung:**

km = 1 + 161,296  
 TS = 332,517  
 T = 2600,000  
 L = 99,450  
 R = 1,942

**Legende Entwässerung:**

DN 400 PVC = Sammelleitung PVC 400mm, Neigung 2% auf 40m  
 DN 160 PVC-U = Teilsammelleitung PVC-U 160mm, Neigung 0.5% auf 40m

Reinleitung links, mittig, rechts  
 Schacht links, rechts  
 RSE = Rohrschiefele Einlauf  
 RSA = Rohrschiefele Sammelleitung Auslauf  
 Schacht Wechsell, Wechsell DN bzw. DN und Neigung

Entwurfsbearbeitung: **OBERMEYER Infrastruktur**  
 Brauner Straße 5, 67657 Kaiserslautern, Tel. 06371410-0

Projekt-Nr.: 29596  
 Datum: April 2024  
 bearbeitet: April 2024  
 gezeichnet: April 2024  
 geprüft: April 2024

**Feststellungsentswurf**  
 Landesbetrieb Mobilität  
 WORMS  
 Schönauer Straße 5 - 67547 Worms  
 06241401-5 - FAX: 06241401-600

**B 37**  
 Bedarfsgerechter Ausbau der B 37  
 zwischen der AS Friedelsheim und  
 Verzweigung Bad Dürkheim Ost  
 (Verbesserungsmaßnahme)

Unterlage: 6  
 Blatt Nr.: 1  
 Maßnahmen Nr.: A.31-02-0367\_05

Entwurfsprüfung: LBM Worms  
 Landespflege:  
 Immissionsschutz:  
 Nr.: Art der Änderung  
 Datum Name

aufgestellt:  
 Worms, den 13.12.2024  
*Bonaventur*  
 stellv. Dienststellenleiterin

Grundplan hergestellt:  
 Aufnahme: LBM Worms, März 2006  
 Feldvergleich:  
 Kataster: ALK Daten, LBM Worms, Oktober 2020