

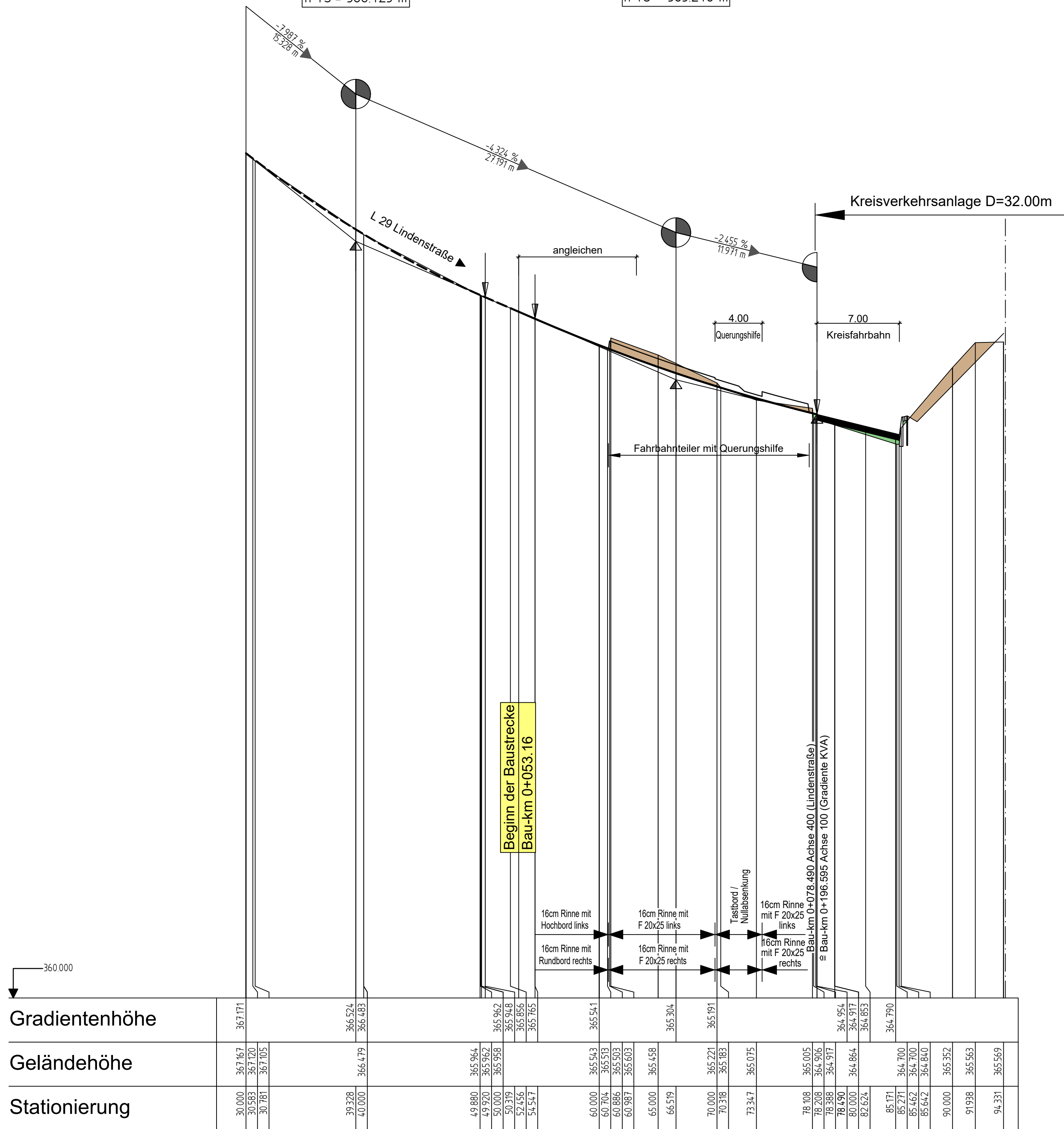
# Höhenplan - L 29 Lindenstraße Achse 400

Maßstab = 1:250/25

H = 600.000 m  
T = 10.991 m  
f = 0.101 m  
km 0+039.328  
h TS = 366.423 m

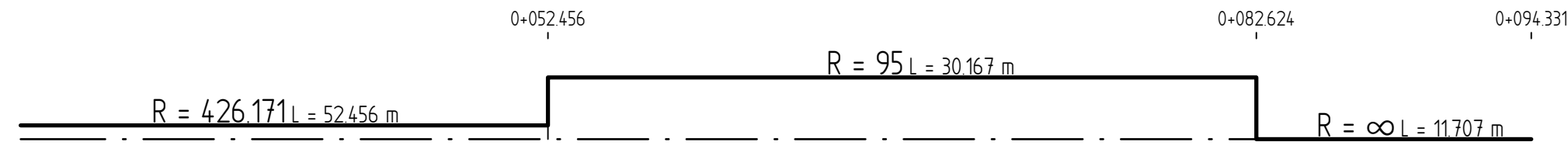
H = 1281.390 m  
T = 11.971 m  
f = 0.056 m  
km 0+066.519  
h TS = 365.248 m

km 0+078.490  
h TS = 364.954 m

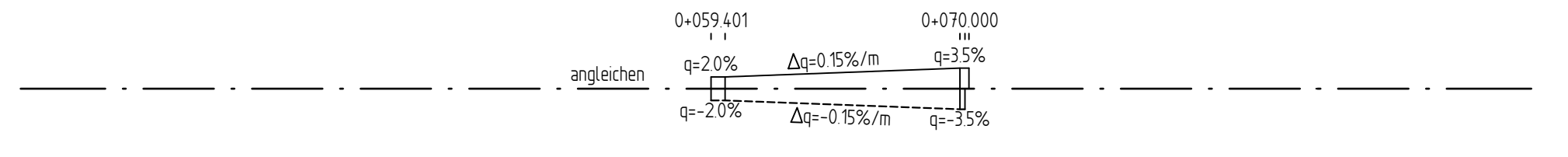


Gradientenhöhe	367.171	366.524	366.483	365.962	365.948	365.765	365.541	365.304	365.191	365.183	365.075	364.954	364.917	364.853	364.790																		
Geländehöhe	367.170	367.105	366.479	365.964	365.942	365.958	365.543	365.513	365.503	365.603	365.458	365.221	364.906	364.917	364.864																		
Stationierung	30.000	30.583	30.781	39.328	40.000	49.880	49.920	50.000	50.379	52.456	54.547	60.000	60.704	60.886	60.987	65.000	66.519	70.000	70.318	73.347	78.108	78.208	78.388	78.490	80.000	82.624	85.171	85.271	85.462	85.642	90.000	91.938	94.331

**Krümmung**  
Rechtskurve  
Linkskurve  
Maßstab: 100/R (cm)



**Querneigung**  
Maßstab: 10 %/cm Zeichnung  
Rand links -1  
Rand rechts 1



## LEGENDE

- Gradientenhochpunkt
- Gradiententiefpunkt
- Ausrundungsbeginn Kuppe / Ausrundungsende Wanne
- Auftrag
- Abtrag

Neigungsbrechpunkt mit Angabe von :

- H = 15.000 m Ausrundungshalbmesser,
- T = 362.155 m Tangentenlänge,
- f = 4.372 m Stichhöhe
- km 0+601.335 Bau-km,
- h TS = 415.868 m Höhe Tangentenschnittpunkt,
- Längsneigung und Abstand zum nächsten Neigungsbrechpunkt
- Abzweig/Einmündung

c			
b			
a			
Nr.	Art der Änderung	Datum	Name
1			
2			
3			
4			
5			
6			
7			
8			
9			
10			

Entwurfsbearbeitung: Beratende Ingenieure VBI PartGmbH Hertelsbrunnring 5 67657 Kaiserslautern Tel.: 06 31 / 3 41 24 - 0 Fax: 06 31 / 4 37 45 E-Mail: info@si-kl.de	<b>SCHÖNHOFEN</b> INGENIEURE	Projekt-Nr.: 2022.041	Datum	Name
		bearbeitet:	August 2023	A. Berg
		gezeichnet:	August 2023	Delwa
		geprüft:	August 2023	A. Berg

<b>LBM</b>	Landesbetrieb Mobilität Gerolstein Brunnenstraße 1 54568 Gerolstein Tel.: 06591/818-0 Fax: 06591/818-88/87	Datum	Name
		bearbeitet:	
		gezeichnet:	
		geprüft:	

## FESTSTELLUNGSENTWURF

Straßenbauverwaltung: <b>Rheinland-Pfalz</b>	Unterlage: 6 Blatt-Nr.: 4
PROJIS-Nr.:	SAP-Nr.: A.21-13-0001.01
Maßstab: 1 : 250/25	

**B 410**  
Ersatzneubau der Hochbrücke und Umgestaltung angrenzender Knotenpunkte in Gerolstein

aufgestellt und genehmigt  
Gerolstein, den 16.11.2023

*(Signature)*  
stellv. Dienststellenleiter

