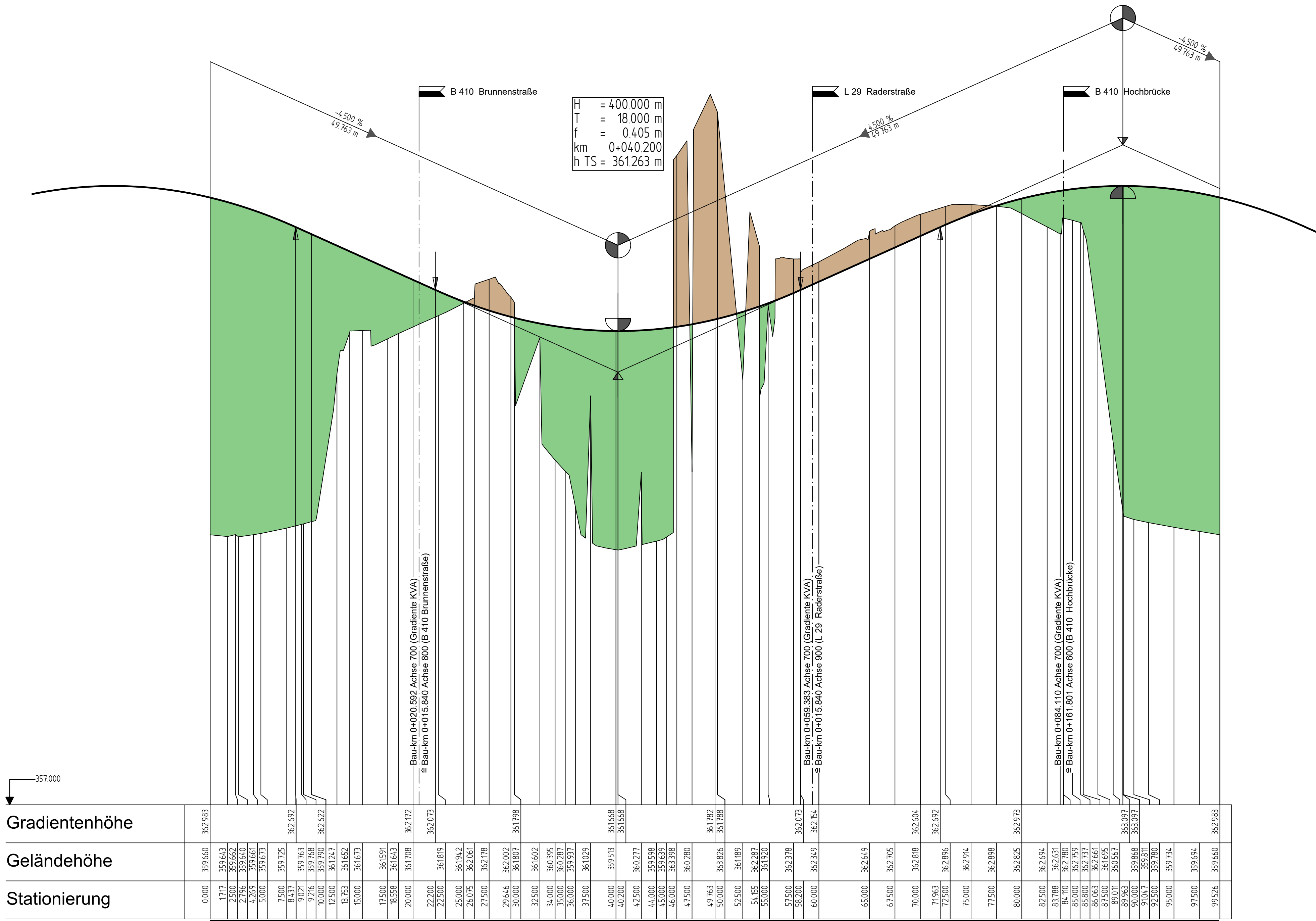


# Höhenplan - Kreisverkehrsanlage Süd Achse 700

Maßstab = 1:250/25

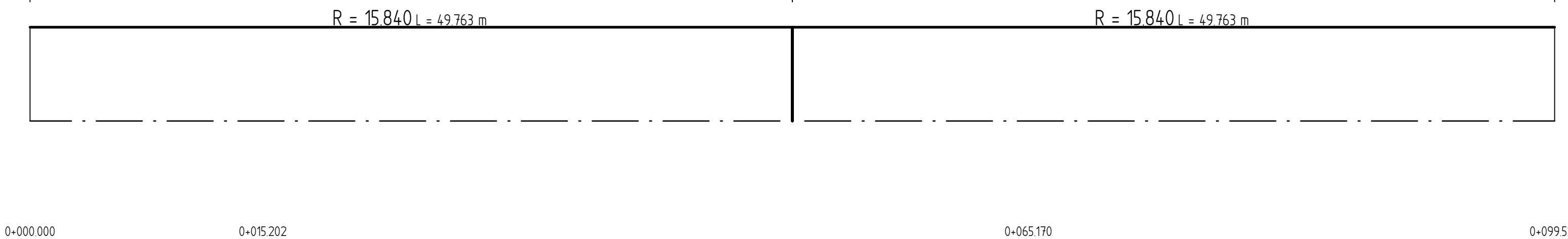
H = 400.000 m  
T = 18.000 m  
f = 0.405 m  
km = 0+089.963  
h TS = 363.502 m

H = 400.000 m  
T = 18.000 m  
f = 0.405 m  
km = 0+040.200  
h TS = 361.263 m

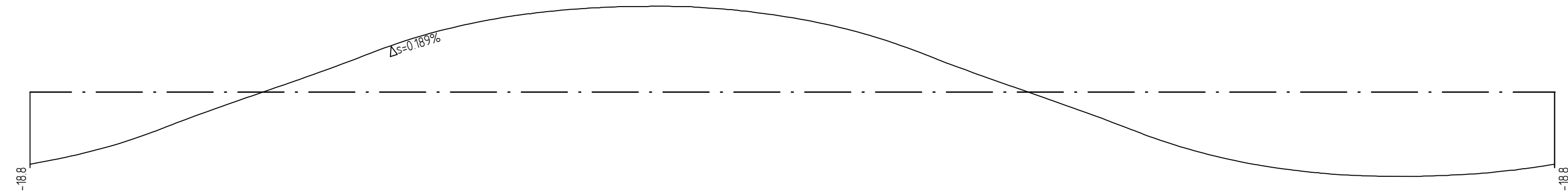


Stationierung	Geländehöhe	Gradientenhöhe
0.000	359.660	362.983
1.717	359.643	
2.500	359.652	
2.796	359.640	
3.000	359.641	
5.000	359.612	
7.500	359.725	
8.437		362.692
9.021	359.763	
9.216	359.768	
10.000	359.790	
12.500	36.747	362.622
13.753	36.1652	
15.000	36.1673	
17.500	36.1591	
18.558	36.1643	
20.000	36.1708	
22.200		362.172
22.500	36.1819	
25.000	36.1942	
26.075	36.2061	
27.500	36.2178	
29.616	36.2002	
30.000	36.1807	
32.500	36.1602	
34.000	36.0395	
35.000	36.0287	
36.000	35.9937	
37.500	36.1029	
40.000	35.9513	
40.200		361.668
42.500	36.0277	
44.000	35.9598	
45.000	35.9639	
46.000	36.0398	
47.500	36.0280	
49.763		361.782
50.000	36.0826	
52.500	36.1889	
54.155	36.2287	
55.000	36.1920	
57.500	36.2378	
58.200		362.073
60.000	36.2349	
65.000	36.2649	
67.500	36.2705	
70.000	36.2818	
71.943		362.604
72.500	36.2896	
75.000	36.2914	
77.500	36.2898	
80.000	36.2825	
82.500	36.2694	
83.788	36.2631	
84.110	36.2780	
85.000	36.2759	
85.800	36.2737	
86.063	36.2661	
87.500	36.1695	
89.011	36.0567	
89.963	35.9868	
91.049	35.9811	
92.500	35.9780	
95.000	35.9734	
97.500	35.9694	
99.526	35.9660	

**Krümmung**  
Maßstab: 100/R (cm)



**Querneigung**  
Maßstab 1:10  
Rand rechts 1 Abstand 5.000



## LEGENDE

- Gradientenhochpunkt
- Gradiententiefpunkt
- Ausrundungsbeginn Kuppe / Ausrundungsende Wanne
- Auftrag
- Abtrag

Neigungsbruchpunkt mit Angabe von :

H = 15.000 m  
T = 362.155 m  
f = 4.372 m  
km = 0+601.335  
hTS = 415.888 m

Ausrundungshalbmesser,  
Tangentenlänge,  
Stichhöhe,  
Bau-km,  
Höhe Tangentenschnittpunkt,

→ 1.500% / 100.000 m ←  
→ 0.700% / 700.000 m ←

Längsneigung und Abstand zum nächsten Neigungsbruchpunkt

Abzweig/Einmündung

c			
b			
a			
Nr.	Art der Änderung	Datum	Name

1	2	3	4	5	6	7	8	9	10

Entwurfsbearbeitung: Beratende Ingenieure VBI PartGmbH Hertelsbrunnring 5 67657 Kaiserslautern Tel.: 06 31 / 3 41 24 - 0 Fax: 06 31 / 4 37 45 E-Mail: info@si-kl.de		Projekt-Nr.: 2022.041	Datum	Name
		bearbeitet:	August 2023	A. Berg
		gezeichnet:	August 2023	Delwa
		geprüft:	August 2023	A. Berg

	Landesbetrieb Mobilität Gerolstein Brunnenstraße 1 54568 Gerolstein Tel.: 06591/818-0 Fax: 06591/818-88/87	Datum	Name
		bearbeitet:	
		gezeichnet:	
		geprüft:	

## FESTSTELLUNGSENTWURF

Straßenbauverwaltung: 	Unterlage: 6 Blatt-Nr.: 7
Höhenplan Kreisverkehrsanlage Süd (Achse 700)	

PROJIS-Nr.:	SAP-Nr.: A.21-13-0001.01	Maßstab: 1 : 250/25
-------------	--------------------------	---------------------

**B 410**  
Ersatzneubau der Hochbrücke und Umgestaltung  
angrenzender Knotenpunkte in Gerolstein

aufgestellt und genehmigt Gerolstein, den 16.11.2023 	
stellv. Dienststellenleiter	