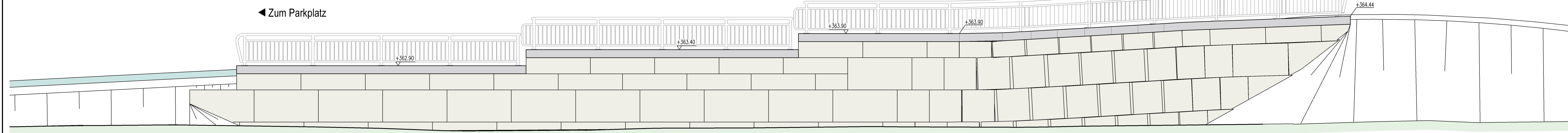
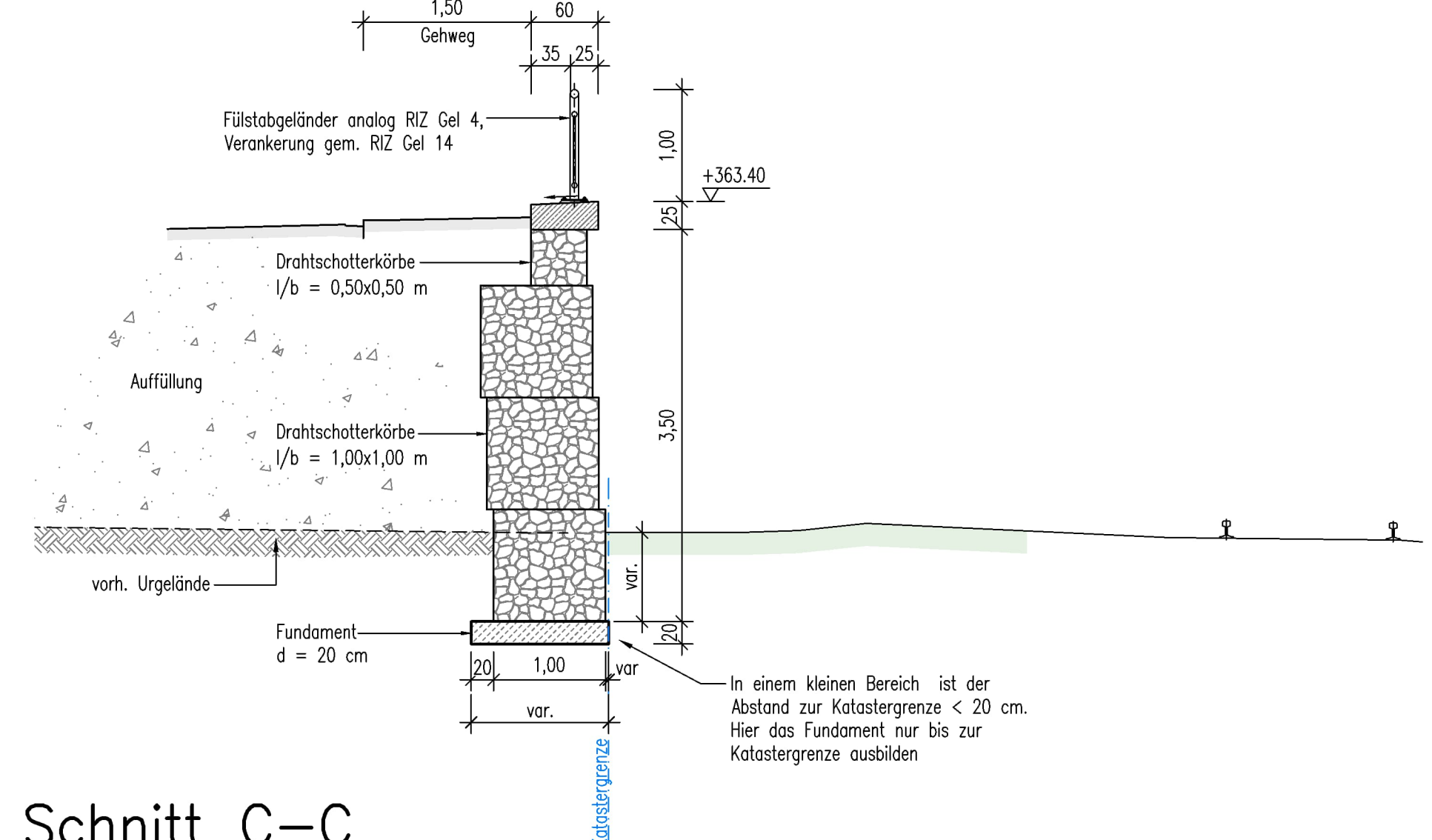


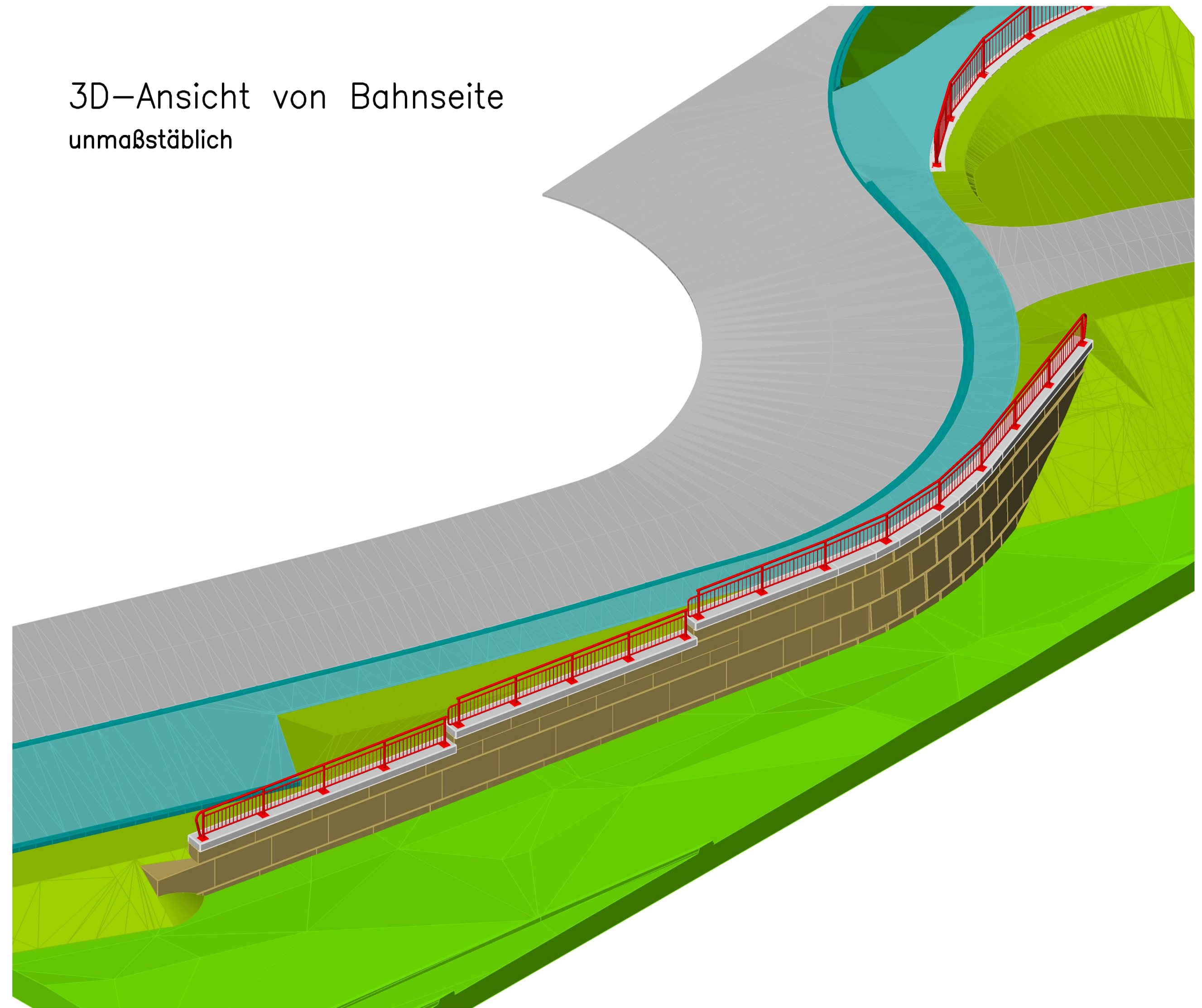
Ansicht A-A
Maßstab M = 1:50



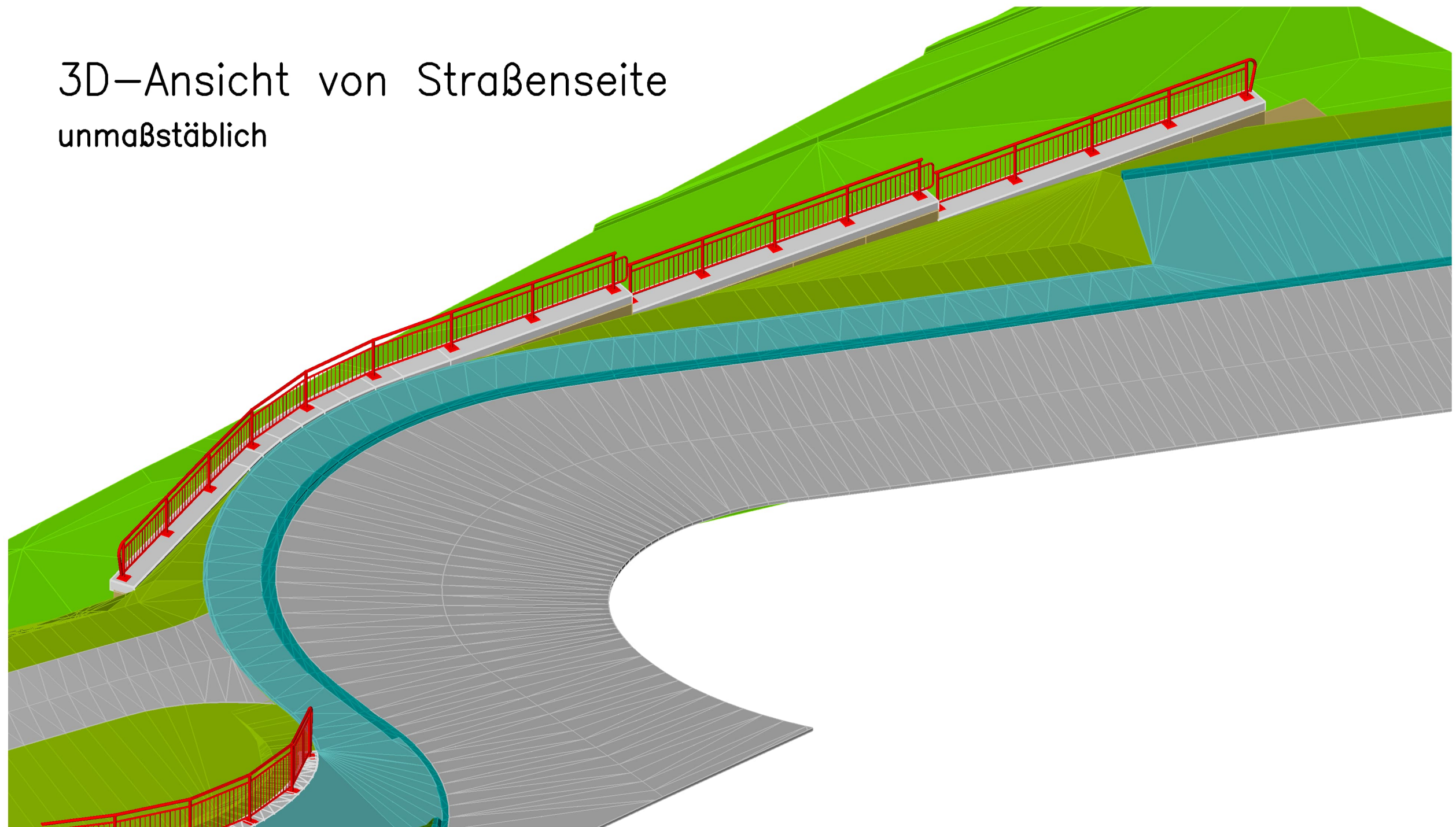
Schnitt B-B
Maßstab M = 1:50



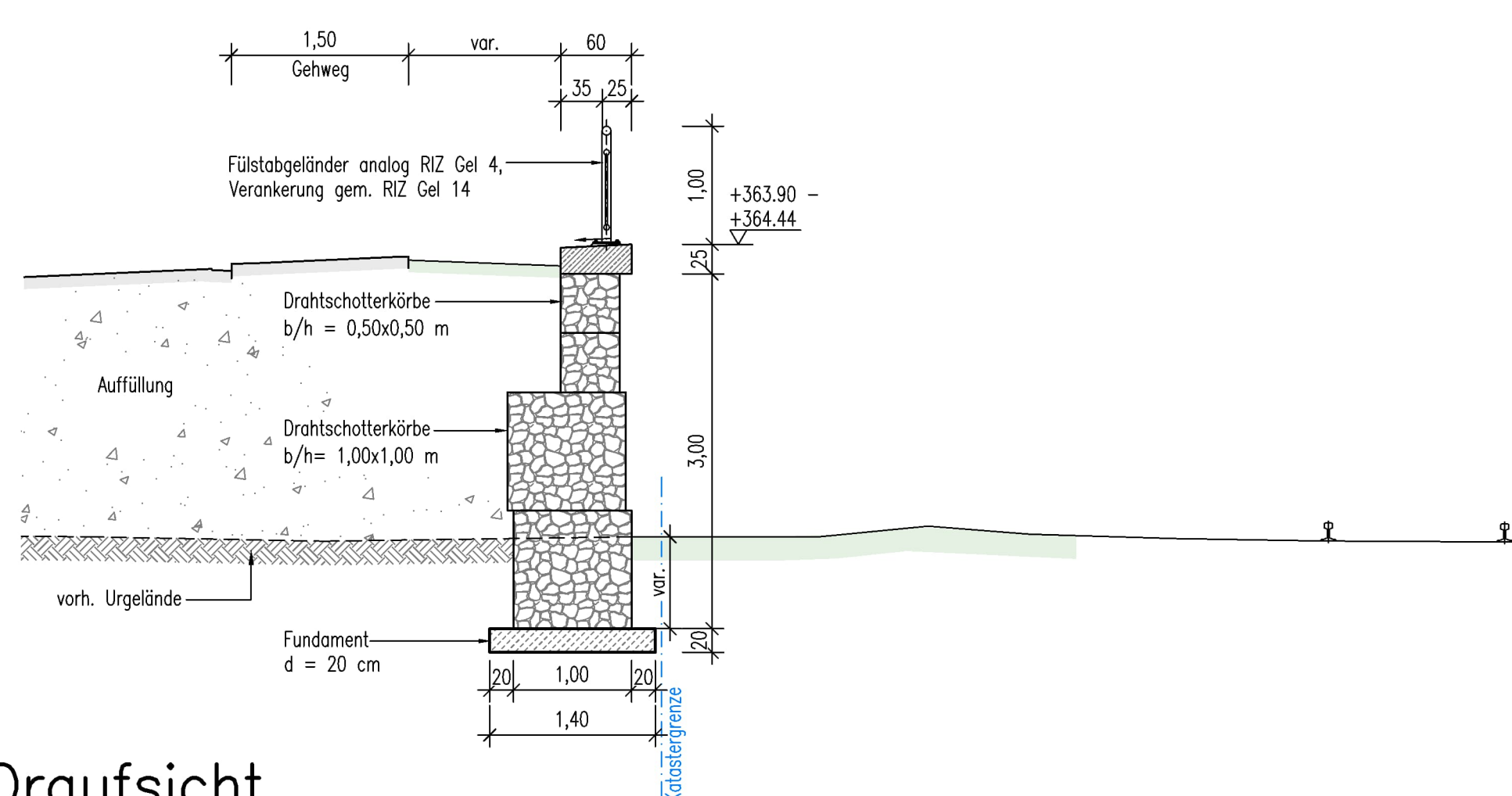
3D-Ansicht von Bahnseite
unmaßstäblich



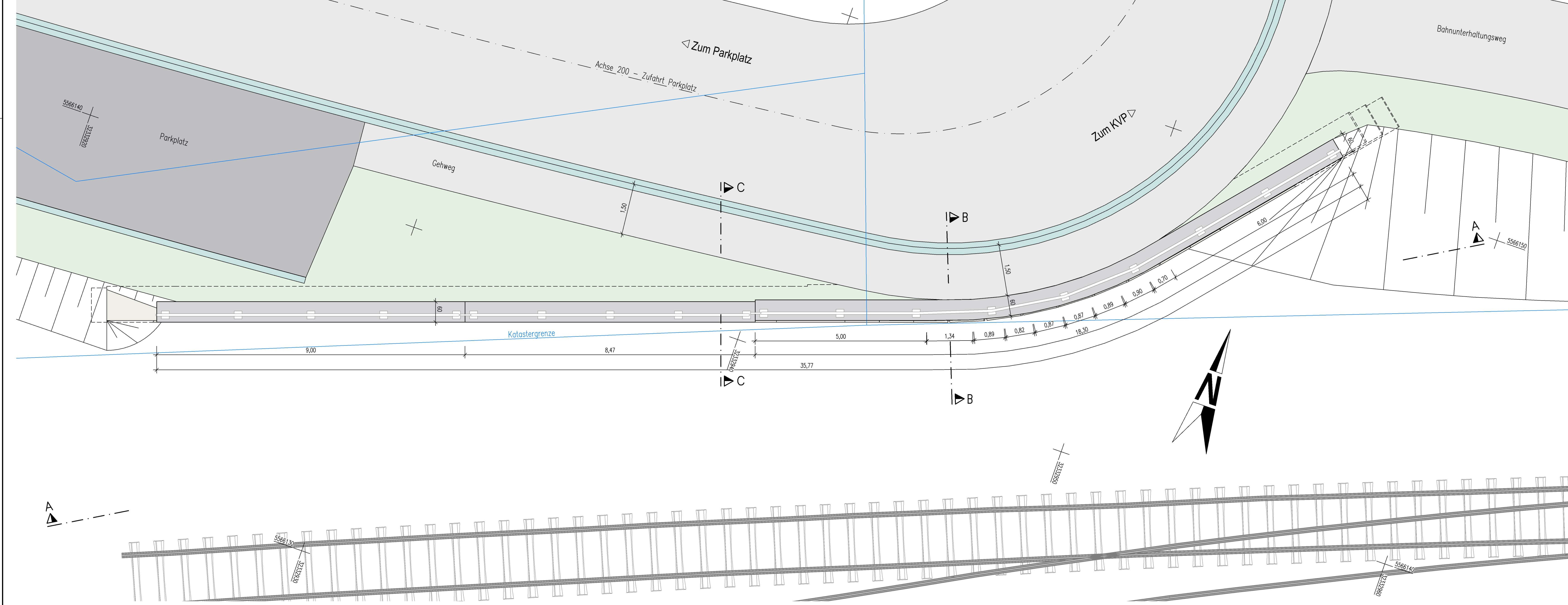
3D-Ansicht von Straßenseite
unmaßstäblich



Schnitt C-C
Maßstab M = 1:50



Draufsicht
Maßstab M = 1:50



Baustoffkennwerte					
BAUTEIL	BETON		BAUSTAHL	BETONSTAHL	SPANNSTAHL
	FESTIGKEITSKLASSE	EXPOSITIONSKLASSE			
KAPPEN	C25/30 LP	XC4 XD3 XF4	—	B500B	—
FUNDAMENTE	C30/37	XC2 XD2 XF1	—	B500B	—
VORSPANNUNG	—(Hänge-)		—	—	—

*) Nichtzutreffendes streichen

Bauwerksdaten	
Bauart:	Stützwand
Blocklänge	[m] —
Gesamtlänge	[m] 35,77
max. Sichthöhe (ohne Gesims)	[m] 2,97
mittlere Sichthöhe (ohne Gesims)	[m] 2,17
sichtbare Wandfläche	[m²] 77,50
ges. Wandfläche (OK Fundament bis UK Gesims)	[m²] —

Endgültige Abmessungen nach statischen, konstruktiven und wirtschaftlichen Gesichtspunkten.
Alle Sichtbetonkanten sind mit Dreikantleisten 1,5/1,5 cm zu brechen

Entwurfsbearbeitung: LBM Gerolstein Viola Herrmann Brunnenstraße 1 54568 Gerolstein Tel: 06591/94337-20 Mail: viola.herrmann@lbm-gerolstein.rlp.de	Projekt-Nr.:	Plan-Nr.:	
	Bearb.:	Datum	Zeichen
	Gez.:	27.02.2023	Bernardy
	Gepr.:	27.02.2023	Bernardy

LANDESBETRIEB MOBILITÄT RHEINLAND-PFALZ LBM GEROLSTEIN Brunnenstraße 1, D-54568 Gerolstein Fon: 06591 / 943-0 Fax: 06591 / 915-88 www.lbm.rlp.de	Unterlage:	15
	Strabe:	B 410
	Bauvorhaben:	Ersatzneubau der Hochbrücke und Umgestaltung angrenzender Knotenpunkte in Gerolstein
	Gemarkung:	Gerolstein

Bauwerk / Baumabnahme:	Gabionen-Stützwand am Parkplatz Nord-West
------------------------	---

Planvorstellung:	Draufsicht, Ansichten, Schnitte
------------------	---------------------------------

ausgezeichnet und genehmigt
Gerolstein, den 16. 02. 2023
Viola Herrmann
Bauleiter / Baustellensachverständiger

Gesehen:	Gepflichtet:
Genehmigt:	