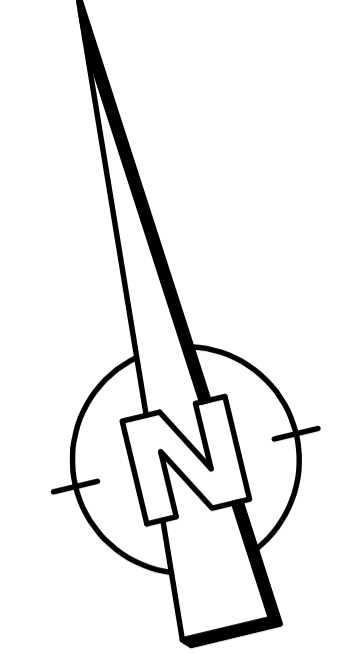


Die Katastergrenzen sind nur informativ und nicht rechtsverbindlich.



ZEICHENERKLÄRUNG

- für den Straßenbau zu erwerbende Fläche
- zum Straßenbau vorübergehend benötigte Fläche
- dauernd zu beschränkende und gleichzeitig während der Bauzeit vorübergehend benötigte Fläche
- Flächen im Eigentum der Bundesrepublik Deutschland
- Restfläche
- geplanter Gebäudeabruch
- Gebäude bereits abgebrochen

3 | 14/2 | 425 m² Flur / Flurstück / Größe des Flurstückes
2.34.1 | 35 m² lfd. Nr. des Grunderwerbsverzeichnisses/Größe des Teilstückes
 2. Nr. des Grunderwerbsplanes
 34. Nr. des betroffenen Flurstückes
 3. Teilfläche eines Flurstückes

↔ Zusammengehörigkeitspfeil
Die Abkürzungen der Nutzungsarten bedeuten:

- | | |
|------------------------------|-------------------------------|
| A = Ackerland | Hf = Hof- und Gebäudefläche |
| AgL = Ausstellungsvergelände | Hpf = Hopfenpflanzung |
| AbI = Abbauland | Hu = Hutung |
| AGr = Acker-Grünland | Lpl = Lagerplatz |
| Anl = Grünanlage | Mo = Moor |
| Bgl = Bahngelände | P = Parkplatz |
| Bpl = Bauplatz | Pl = Platz |
| Btr = Betriebsgelände | S = Straße |
| D = Deich (Damm) | Spo = Sportfläche |
| Fhf = Friedhof | Str = Streuweise |
| Fpl = Flugplatz | TP = Marksteinerschutzhfläche |
| G = Gartenland | U = Unland |
| Gr = Grünland | Üb = Übungsgelände |
| GrA = Grünland-Acker | W = Wiese |
| H = Wald | Wa = Wasserfläche |
| Hal = Halde | Wg = Weingarten |
| Hei = Heide | |

Entwurfsbearbeitung: Senger Consult GmbH Gewerbestraße 9 54253 Treis-Karden Fon: 02672 / 9361-0 Fax: 02672 / 9361-61 E-Mail: Info@SengerConsult.de	Projekt-Nr.: 1858-011 Datum: 04.01.2023 Zeichen: Schneider bearbeitet: 04.01.2023 gezeichnet: 04.01.2023 geprüft: 04.01.2023
--	---


Deckblatt zum Feststellungsentwurf

Rheinland-Pfalz
 Landesbetrieb Mobilität
 Diez
 Goethestraße 9 65582 Diez
 Tel. 06432/92001-0 Fax: 06432/92001-299

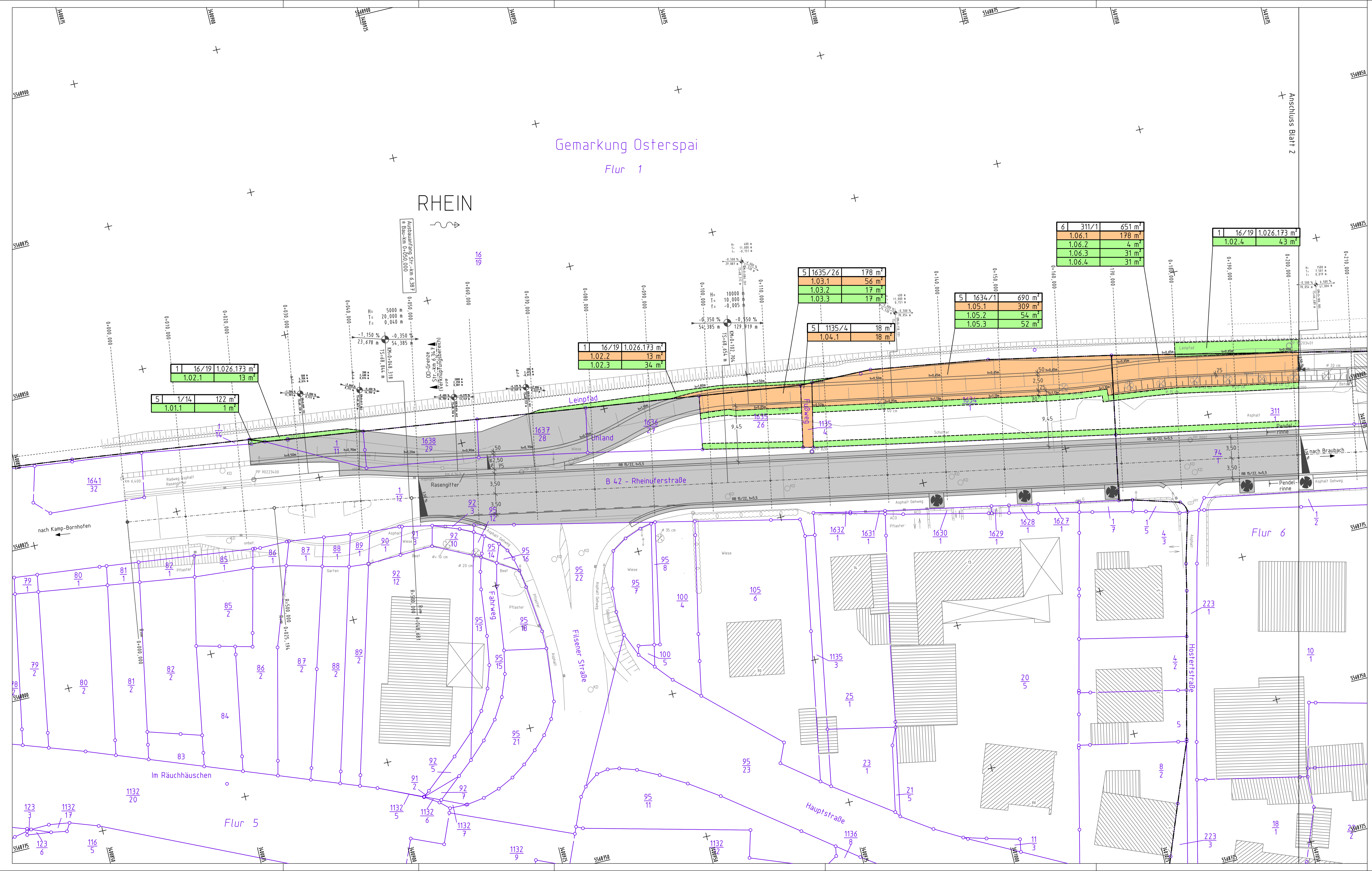


Ausbau der B 42 Ortsdurchfahrt Osterspai km 0.180 - km 2.365	Anlage: 10.1 Blatt Nr.: 1a Maßnahmen Nr.: A.14-02-012
Grunderwerbsplan Nr. 1 a	
bearbeitet	Datum Name
gezeichnet	03.05.2023 Lisa Wagner
geprüft	03.05.2023 Lisa Wagner
Grunderwerbsplan	Maßstab: 1:250
von NK: 5 711 031	nach NK: 5 711 050

Entwurfsprüfung: LBM Diez	Datum Name
Straßenplanung:	
Landespflege:	
Immissionsschutz:	
Nr. Art der Änderung	Datum Name
1 Lage- und Höhenanpassung Radweg	29.06.2021 Schneider
2	
3	
4	
5	
6	

aufgestellt: 
 Diez, den 03.05.2023

Grundplan hergestellt:	Ergänzungen:
Aufnahme: Senger Consult GmbH	
Feldvergleich: Senger Consult GmbH	
Kataster: EDBS vom 01.07.2008	



Gemarkung Osterspai
 Flur 1

RHEIN

Anschluss Blatt 2

1	16/19	1.026.173 m ²
1.02.1	13 m ²	

5	1/14	122 m ²
1.01.1	1 m ²	

1	16/19	1.026.173 m ²
1.02.2	13 m ²	
1.02.3	34 m ²	

5	1635/26	178 m ²
1.03.1	56 m ²	
1.03.2	17 m ²	
1.03.3	17 m ²	

5	1634/1	690 m ²
1.05.1	309 m ²	
1.05.2	54 m ²	
1.05.3	52 m ²	

6	311/1	651 m ²
1.06.1	178 m ²	
1.06.2	4 m ²	
1.06.3	31 m ²	
1.06.4	31 m ²	

1	16/19	1.026.173 m ²
1.02.4	43 m ²	