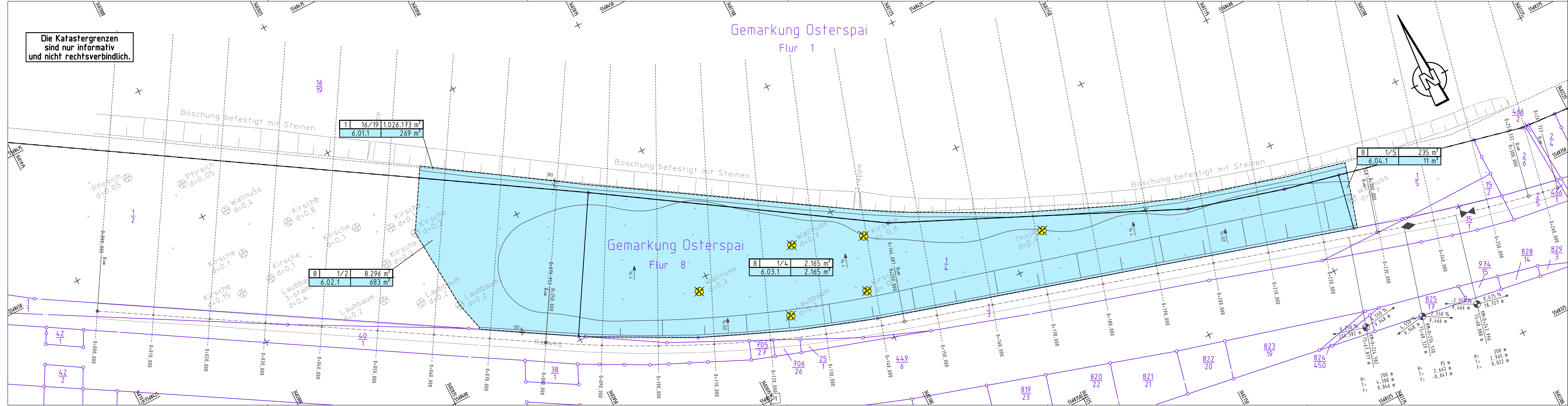


Die Katastergrenzen sind nur informativ und nicht rechtsverbindlich.

Gemarkung Osterspai
Flur 1




1	16/19	1.026.173 m ²
6.01.1		269 m ²

8	1/2	8.296 m ²
6.02.1		683 m ²


8	1/4	2.165 m ²
6.03.1		2.165 m ²

8	1/5	235 m ²
6.04.1		11 m ²

Entwurfsbearbeitung:		Projekt-Nr.:	1858-011
Senger Consult GmbH Gewerbepark Hinter Mont 56253 Treis-Karden Fon: 02672 / 9361-0 Fax: 02672 / 9361-61 E-Mail: info@sengerconsult.de		Datum	24.04.2023
		Zeichen	Schneider
		bearbeitet:	24.04.2023
		gezeichnet:	24.04.2023
		geprüft:	24.04.2023
			Spies

Deckblatt zum Feststellungsentwurf

Rheinland/Diez
Landesbetrieb Mobilität
Diez
Goethestraße 9 65582 Diez
Tel: 06432/92001-0 Fax: 06432/92001-299




Ausbau der B 42 Ortsdurchfahrt Osterspai	Anlage:	10.1
	Blatt Nr.:	6
	Maßnahmen Nr.:	A.14-02-0112
	Datum	Name
	bearbeitet	
	gezeichnet	
	geprüft	0.3.05.2023
	Grunderwerbsplan, Maßstab: 1:250	Lisa Wagner
	von NK: 5.711.031 nach NK: 5.711.050	
	Datum	Name

Entwurfsprüfung: LBM Diez	Datum	Name
Straßenplanung:		
Landespflege:		
Immissionschutz:		
Nr. Art der Änderung	Datum	Name
1		
2		
3		
4		
5		
6		

aufgestellt:

Diez, den 03.05.2023



Grundplan hergestellt:	Ergänzungen:
Aufnahme: Senger Consult GmbH	
Feldvergleich: Senger Consult GmbH	
Kataster: EDBS vom 01.07.2008	