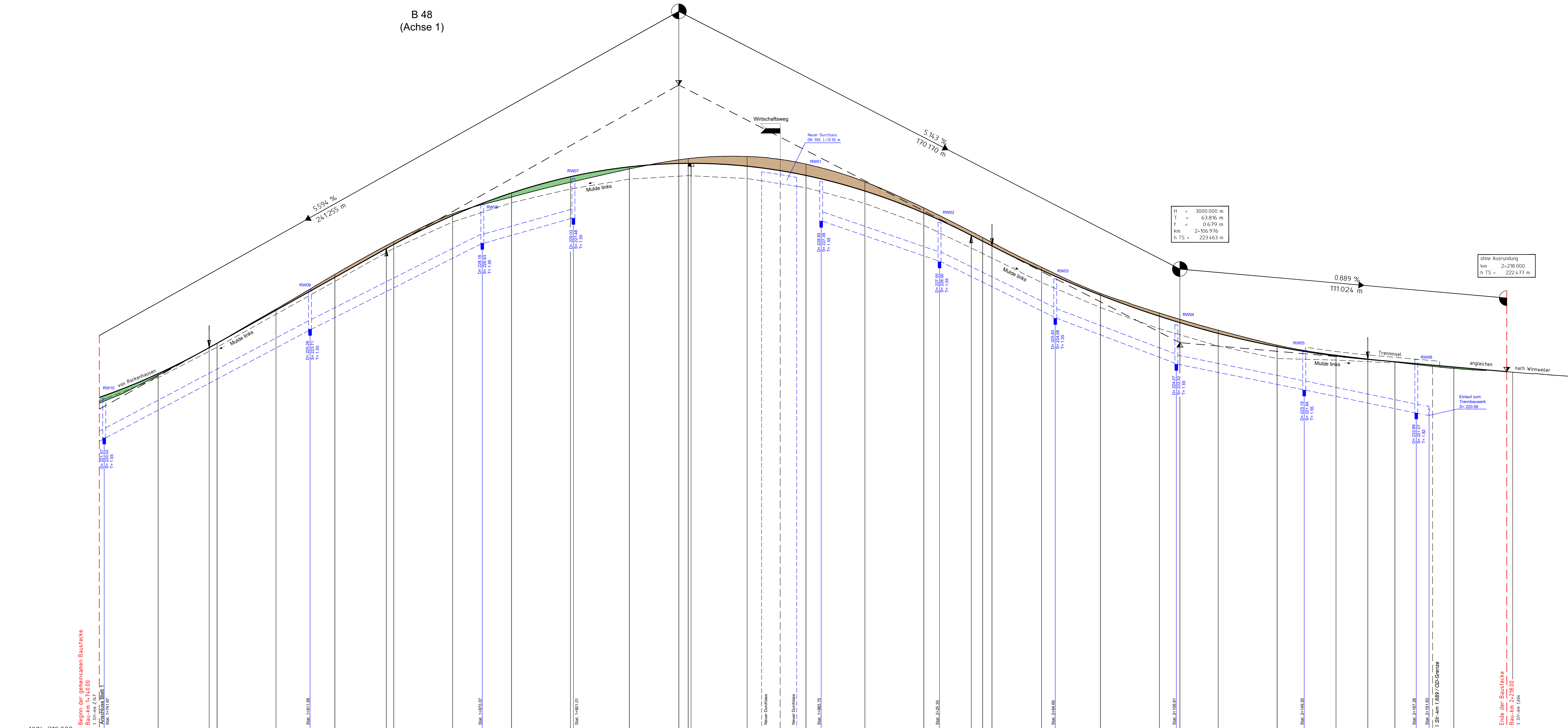


B 48
(Achse 1)

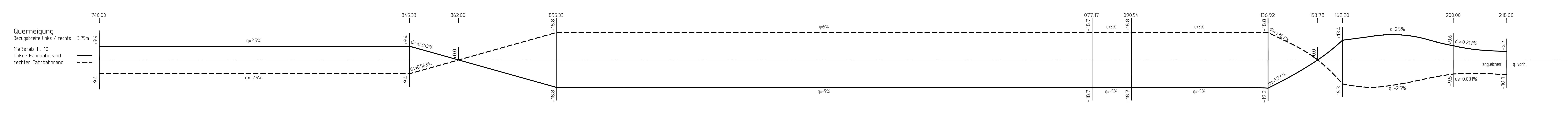
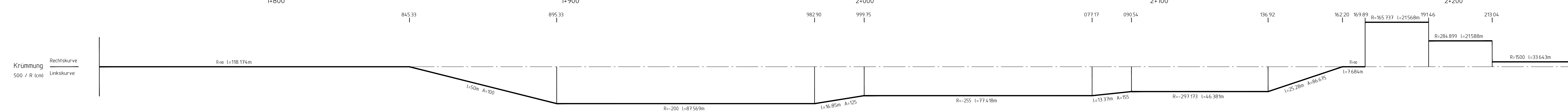
H = 1850 000 m
T = 99 317 m
t = 2 666 m
km 1-936.806
h TS = 232 275 m

H = 3000 000 m
T = 63 876 m
t = 0 679 m
km 2-106.976
h TS = 223 463 m

ohne Ausrundung
2+278 000
h TS = 222 477 m



gepl. RW-Kanal	1-800	845.33	895.33	1-900	982.90	999.75	2-000	2-100	136.92	162.20	169.89	213.04	2-200
Gradiensthöhen	221.00	221.00	221.00	221.00	221.00	221.00	221.00	221.00	221.00	221.00	221.00	221.00	221.00
dh Einschnitt/Damm	221.00	221.00	221.00	221.00	221.00	221.00	221.00	221.00	221.00	221.00	221.00	221.00	221.00
Gelände Höhe	221.00	221.00	221.00	221.00	221.00	221.00	221.00	221.00	221.00	221.00	221.00	221.00	221.00
Bau-km	1.000	1.000	1.000	1.000	1.000	1.000	1.000	1.000	1.000	1.000	1.000	1.000	1.000



Zeichenerklärung

	Gradienten-Hochpunkt		Gradienten-Tiefpunkt
	Ausrundungsbeginn Kuppe / Ausrichtungsebene Wanne		Ausrundungsende Kuppe / Ausrichtungsebene Wanne
	Damm / Auftrag		Einschnitt / Abtrag
	Abzweig Straße		Graben / Mulde links
	Graben / Mulde rechts		Teilsicherrohrleitung (LP) links
	Teilsicherrohrleitung (LP) rechts		Teilsicherrohrleitung (LP) mit oberliegender Teilsicherrohrleitung (LP)
	Regenwasserleitung (RW) DN 300-150		Regenwasserleitung (RW) DN 300
	Schacht links		Schacht rechts
	D = Deckelhöhe Schacht		S = Schwellhöhe Schacht
	SA = Schwellhöhe Auslauf		ME = Muldenlaufschacht
	RW 1 = Regenwasserschacht		

c			
b			
a			
Nr.	Art der Änderung	Datum	Name

Entwurfsbearbeitung:	Projekt-Nr.:	Datum	Name
	Luitpoldstraße 60a	Juli 2023	RES
	67806 Rockenhausen	bearbeitet:	Juli 2023
	Telefon: +49 6361 919-0	gezeichnet:	Juli 2023
	E-Mail: info@igr.de	geprüft:	Juli 2023

Entwurfsbearbeitung:	Datum	Name
	Juli 2023	RES
	bearbeitet:	Juli 2023
	gezeichnet:	Juli 2023
	geprüft:	Juli 2023

FESTSTELLUNGSENTWURF

Strassenverwaltung:	Unterlage: 6	Blatt-Nr.: 2
	Kaiserslautern, den 24.07.2023	
PROJIS-Nr.: 2016007	SAP-Nr. A. 32-16-0035.01	Maßstab: 1:500/50

B 48
Ausbau zwischen Imweiler und Schweisweiler
mit Rad- und Gehweg

aufgestellt und genehmigt:
Kaiserslautern, den 24.07.2023
gez. R. Lutz
Dienststellenleiter

Grundplan hergestellt: igr AG
Aufnahme: igr AG, Okt. 2016.
Geod-Koordinatensystem: Gauß-Krüger auf UTM transformiert
Feldvergleich:
Datum: 1983
Geobasis: DEL_VermGeoRP2002-10-15
Kontext: