

ZEICHENERKLÄRUNG

Planung


- OK Straße / Mulde
- Wasserspiegel
- Aufschüttung Gelände
- Abtragung Gelände


Bestand, Schnitte

- - - OK Gelände


c			
b			
a			
Nr.	Art der Änderung	Datum	Name

Imsweiler Schweisweiler

Entwurfsbearbeitung:	Projekt-Nr.:		
 Luitpoldstraße 60a 67806 Rockenhausen Telefon: +49 6361 919-0 E-Mail: info@igr.de	Datum	Name	
	bearbeitet:	April 2023	HEF
	gezeichnet:	April 2023	NT
	geprüft:	April 2023	HEF

Entwurfsbearbeitung:	Datum	Name
 Landesbetrieb Mobilität Kaiserslautern Morlauerer Straße 20 67655 Kaiserslautern Tel.: 0631/3631-0 Fax: 0631/3631-225	bearbeitet:	
	gezeichnet:	
	geprüft:	

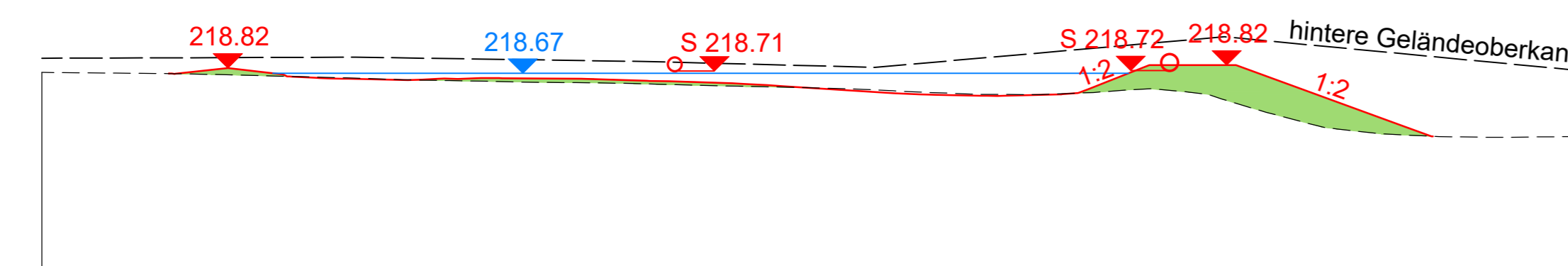
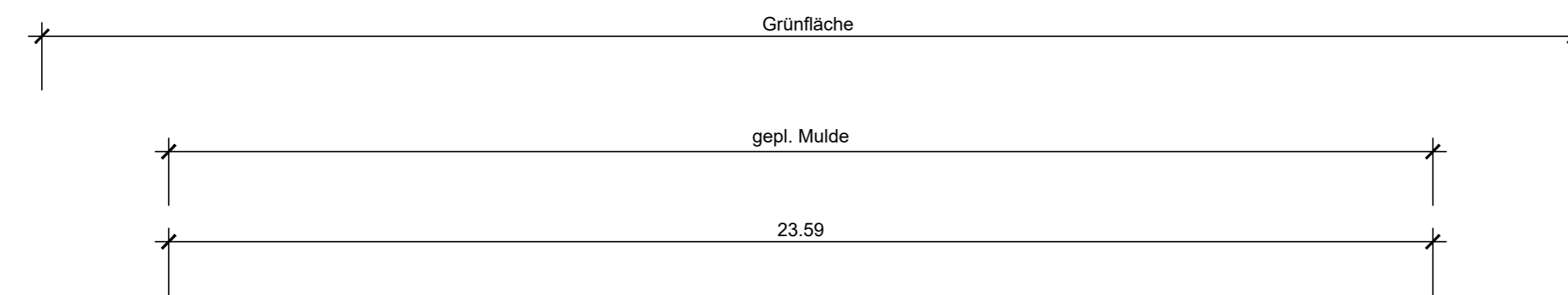
FESTSTELLUNGSENTWURF

Straßenbauverwaltung:	Unterlage: 18	Blatt-Nr.: 18.17
 Rheinland-Pfalz	Regenrückhalte mulde Schnitte	
	PROJEKT-Nr.: 2016067	SAP-Nr. A. 32-16-0035.01

B 48
Antrag auf Erteilung einer Einleiterlaubnis gemäß § 8, 15
WHG bzw. Genehmigung nach § 60WHG i. V. m. § 62 LWG


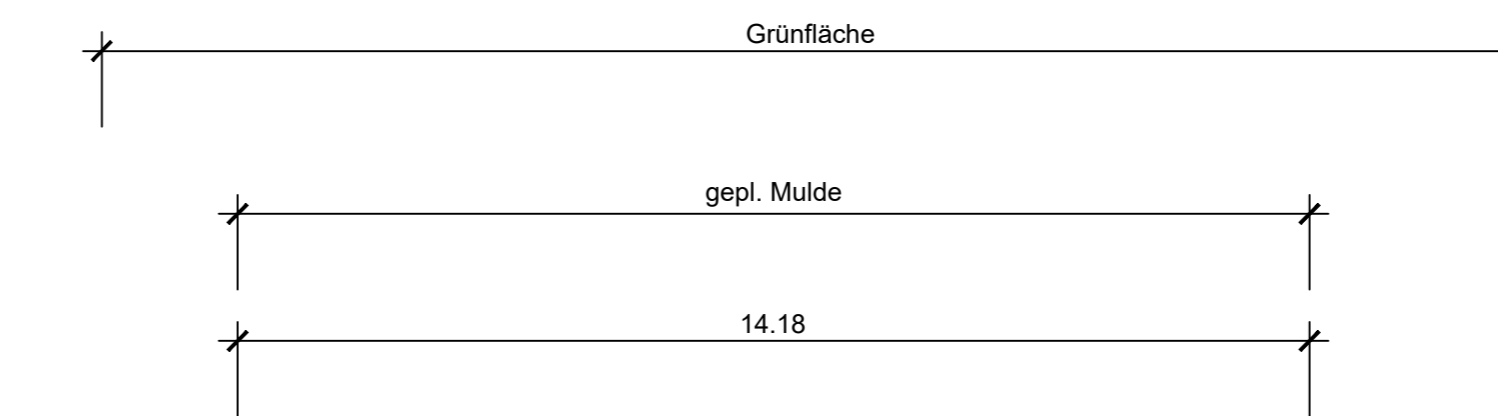
aufgestellt und genehmigt: Kaiserslautern, den 24.07.2023	
gez. R.Lutz Dienststellenleiter	

Grundplan hergestellt: igr GmbH	
Aufnahme: igr GmbH, Juni 2016, Gauß-Krüger_DHHN92_NH	
Feldvergleich: -	
Datengrundlage Geobasisdaten © GeoBasis-DE/LVermGeoRP2002-10-15 Kataster: ALKIS 05/2016	



P-Mulde - Schnitt A-A
Horizont 215.00 m NHN

Station	2.11	2.11	4.43	6.74	8.89	11.04	13.13	15.33	17.47	19.62	21.77	23.91	26.06	28.21
Geländehöhe/ Bestand	218.67	218.67	218.62	218.55	218.51	218.48	218.43	218.37	218.28	218.31	218.27	217.66	217.49	217.49
Station	2.36	4.50	6.83	10.06	12.10	15.90	17.95	20.66	25.44					
Geländehöhe/ Planung	218.66	218.65	218.54	218.57	218.51	218.30	218.25	218.82	217.67					



P-Mulde - Schnitt B-B
Horizont 215.00 m NHN

Station	2.03	4.37	6.67	8.80	10.92	12.96	15.18	17.31
Geländehöhe/ Bestand	217.77	217.92	218.06	218.23	218.39	218.52	218.72	219.02
Station	2.03	4.37	6.67	8.80	10.92	12.96	15.18	17.31
Geländehöhe/ Planung	217.77	217.92	218.06	218.23	218.39	218.52	218.72	219.02