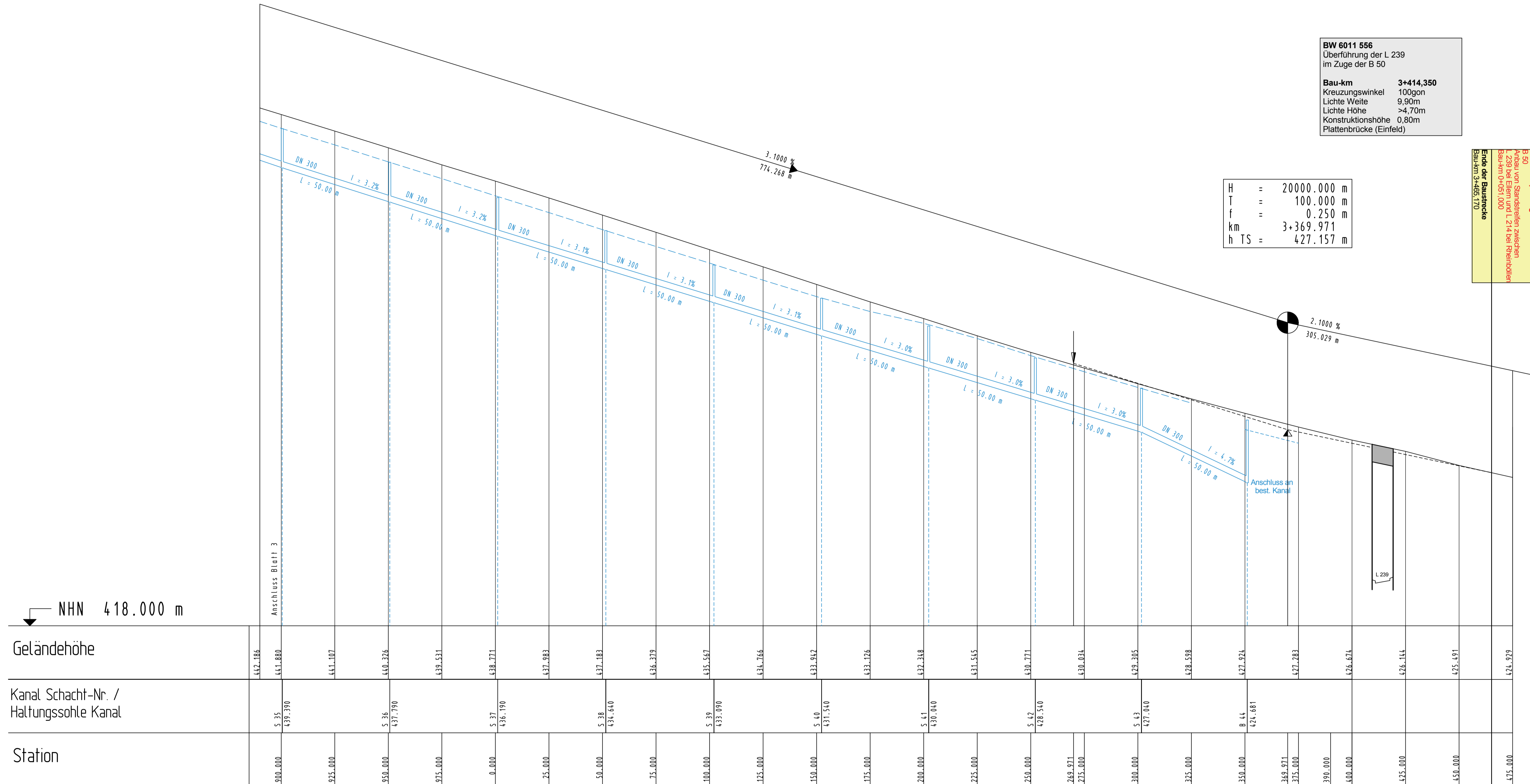


B 50 - Bestandsgradiente (Achse 1)



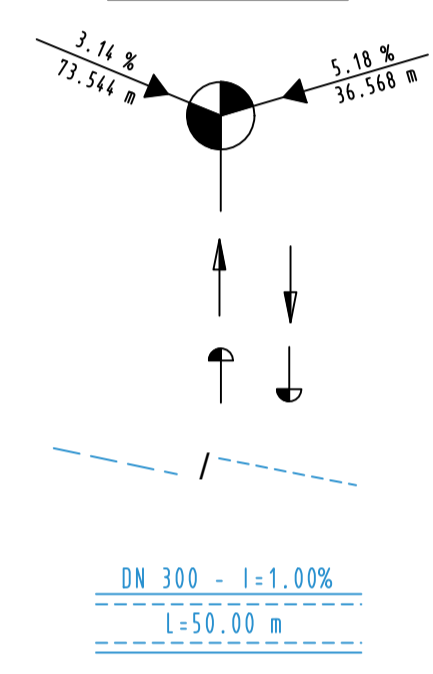
BW 6011 556
Überführung der L 239
im Zuge der B 50

Bau-km 3+414,350
Kreuzungswinkel 100gon
Lichte Weite 9,90m
Lichte Höhe >4,70m
Konstruktionshöhe 0,80m
Plattenbrücke (Einfeld)

H = 20000.000 m
T = 100.000 m
f = 0.250 m
km = 3+369.971
h TS = 427.157 m

Anschlussplanung:
Anbau von Standstreifen zwischen
L 239 bei Ellern und L 214 bei Rheinböden
Bau-km 0+051,000
Ende der Bauabschnitte
Bau-km 0+465,170

H = 500.000 m
T = 12.649 m
f = 0.160 m
km = 0+171.248 m
h TS = 183.418 m



Neigungsbrechpunkt mit Angabe von Gefälle und Steigung in Prozent, Länge der Gefälle- bzw. Steigungsstrecke, Halbmesser, Tangentiallänge, Scheitelabstand, Station und Höhe Tangentenschnittpunkt

Ausrundungsanfang bzw. -ende Kuppe / Wanne

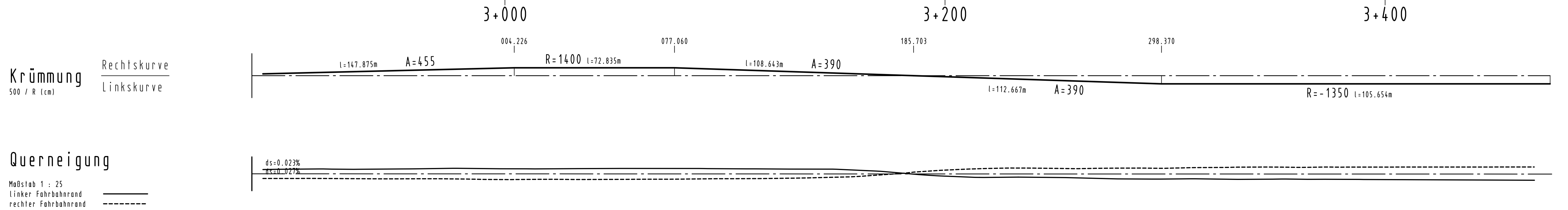
Hochpunkt / Tiefpunkt

Entwässerungsmulde links / rechts (Muldensohle)

Sammelleitung mit Angabe von Rohrdurchmesser, Gefälle, Haltungslänge

NHN 418.000 m

Geländehöhe	442.186	441.880	441.107	440.326	439.531	438.771	437.983	437.183	436.379	435.567	434.766	433.942	433.126	432.318	431.515	430.771	430.034	429.305	428.598	427.974	427.283	426.674	426.114	425.491	424.979		
Kanal Schacht-Nr. / Haltungssohle Kanal	S 35 439.390	S 36 437.990	S 37 436.190	S 38 434.640	S 39 433.090	S 40 431.540	S 41 430.040	S 42 428.540	S 43 427.040	B 44 424.681																	
Station	900.000	925.000	950.000	975.000	0.000	25.000	50.000	75.000	100.000	125.000	150.000	175.000	200.000	225.000	250.000	269.971	275.000	300.000	325.000	350.000	369.971	375.000	390.000	400.000	425.000	450.000	475.000



c			
b			
a			
Nr.	Art der Änderung	Datum	Name

Projekt-Nr.: 2612 - 0703

MANN Ingenieur GmbH Borden 1 Planen 1 Betriebs Südstraße 14 56422 Wipperf Tel.: +49 202 / 9363-0 Fax: +49 202 / 9363-30 E-Mail: info@manna-ingenieure.de	Manns Ingenieure
---	-------------------------

bearbeitet:	August 2014	be/ot
gezeichnet:	August 2014	be
geprüft:	August 2018	as

LBM Landesbetrieb Mobilität
Bad Kreuznach
Eberhard-Anheuser-Straße 4
55543 Bad Kreuznach
Tel.: 0671/804-0
Fax: 0671/804-2000

bearbeitet:		
gezeichnet:		
geprüft:	02.09.2020	Blätz

FESTSTELLUNGSENTWURF

Straßenbauverwaltung: Rheinland-Pfalz	Unterlage: 6 Blatt-Nr.: 4
PROJIS-Nr.:	SAP-Nr.: A.13-11-0018.03 Maßstab: 1 : 1.000 / 100
B 50 Anbau von Standstreifen zwischen K 49 bei Argenthal und L 239 bei Ellern	
aufgestellt: Bad Kreuznach, den 21.09.2020	
gez. Wagner Leiter der Dienststelle	

Stand: 30.08.2018 06-tp_ew_4-151015d-703.plt