


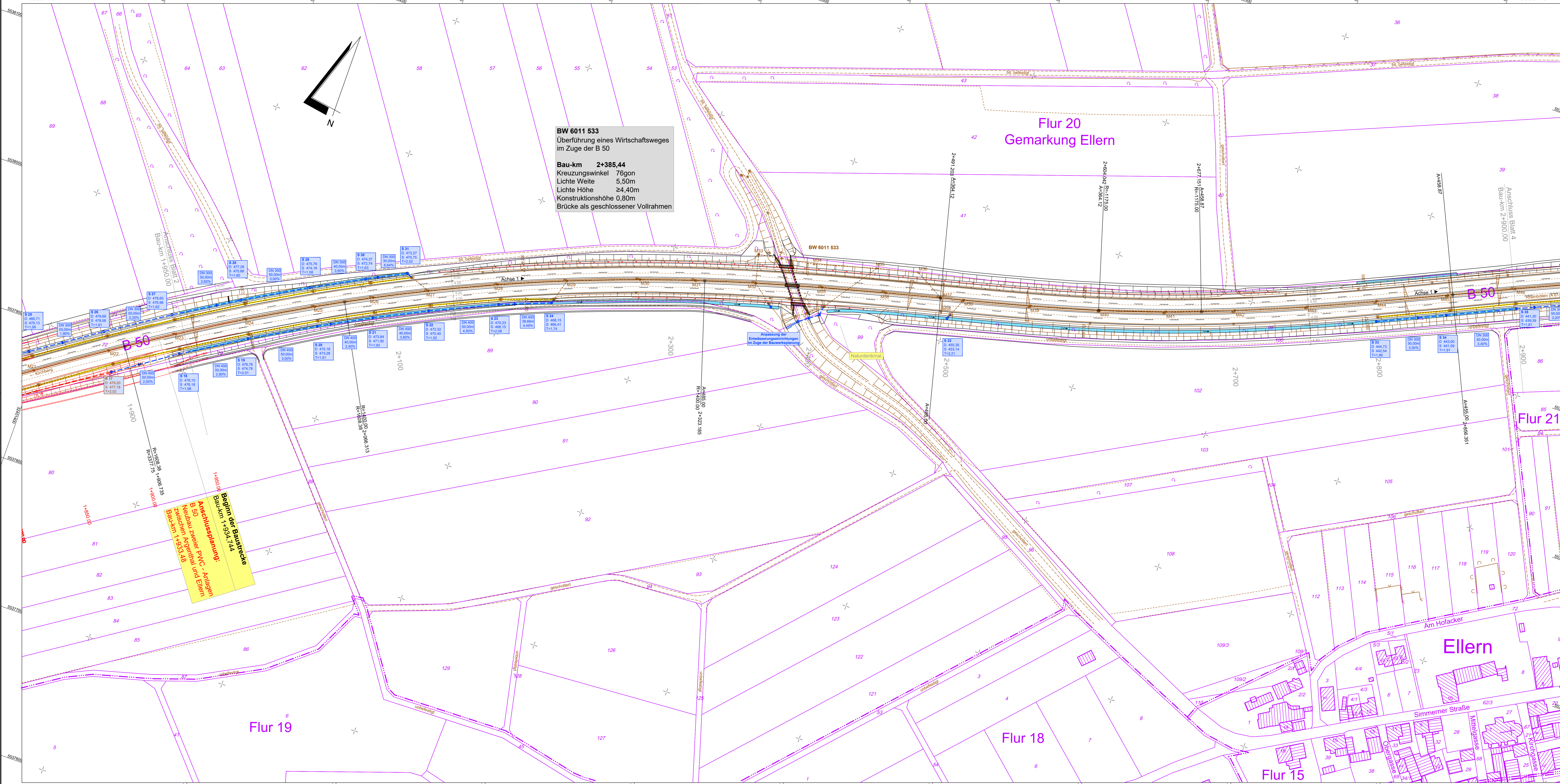


Legende

-  geplante Entwässerung
 -  Abbruch vorhandener Entwässerungseinrichtungen
 -  bestehende Entwässerung
- S 1** Schachtnummer
D 484,78 Deckelhöhe
S 483,23 Sohlhöhe
T=1,55 Schachttiefe



BW 6011 533
 Überführung eines Wirtschaftsweges
 im Zuge der B 50

Bau-km 2+385,44
 Kreuzungswinkel 76gon
 Lichte Weite 5,50m
 Lichte Höhe ≥4,40m
 Konstruktionshöhe 0,80m
 Brücke als geschlossener Vollrahmen

Beginn der Baureihe
 Bau-km 1+534,744

Anschlusssystem:
 B 50 zu zweier PWC-Anlagen
 Neudrupen Anlage 48
 Bau-km 1+533,48

c			
b			
a			
Nr.	Art der Änderung	Datum	Name
1			
2			
3			
4			

MANN Ingenieure GmbH (Person) (Beruf) Soltaustraße 14 56422 Wipperflohe-Bickdrath Tel.: +49 201 30 83 53 Fax: +49 201 30 83 54 E-Mail: info@manni-ingenieur.de		Projekt-Nr.: 2612 - 0703		
		bearbeitet:	Juli 2018	Becker
		gezeichnet:	Juli 2018	Eberhard
		geprüft:	Aug. 2018	Schurath
 Landesbetrieb Mobilität Bad Kreuznach Eberhard-Argersheimer-Straße 4 55543 Bad Kreuznach Tel.: 0671 9364-0 Fax: 0671 9364-2000	Datum		Name	
	bearbeitet:			
	gezeichnet:			
	geprüft:	02.09.2020	Blätz	

FESTSTELLUNGSENTWURF

Straßenbauverwaltung:  Rheinland-Pfalz

Unterlage: 8 Blatt-Nr.: 3
Entwässerungslageplan

PROJUS-Nr.: SAP-Nr.: A.13-11-0018.03 Maßstab: 1 : 1000

B 50
Anbau von Standstreifen
zwischen
K 49 bei Argenthal und L 239 bei Ellern

aufgestellt:
 Bad Kreuznach, den 21.09.2020.

gez. Wagner

 Leiter der Dienststelle

Y 32402526.469
X 5537952.753

Stand: 30.08.2018