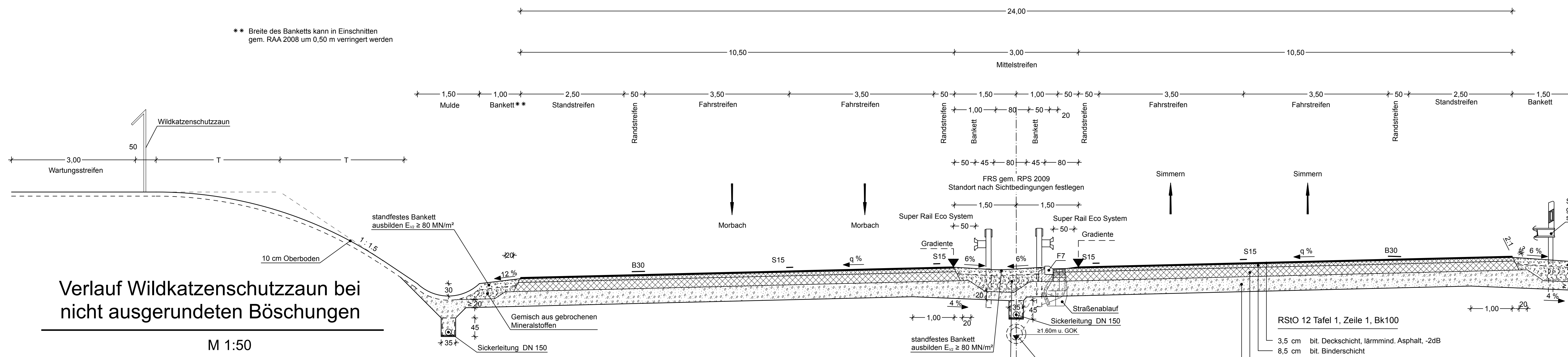


Regelquerschnitte B 50 neu

Belastungsklasse 100 Tafel 1, Zeile 1 gem RStO 12 M 1:50

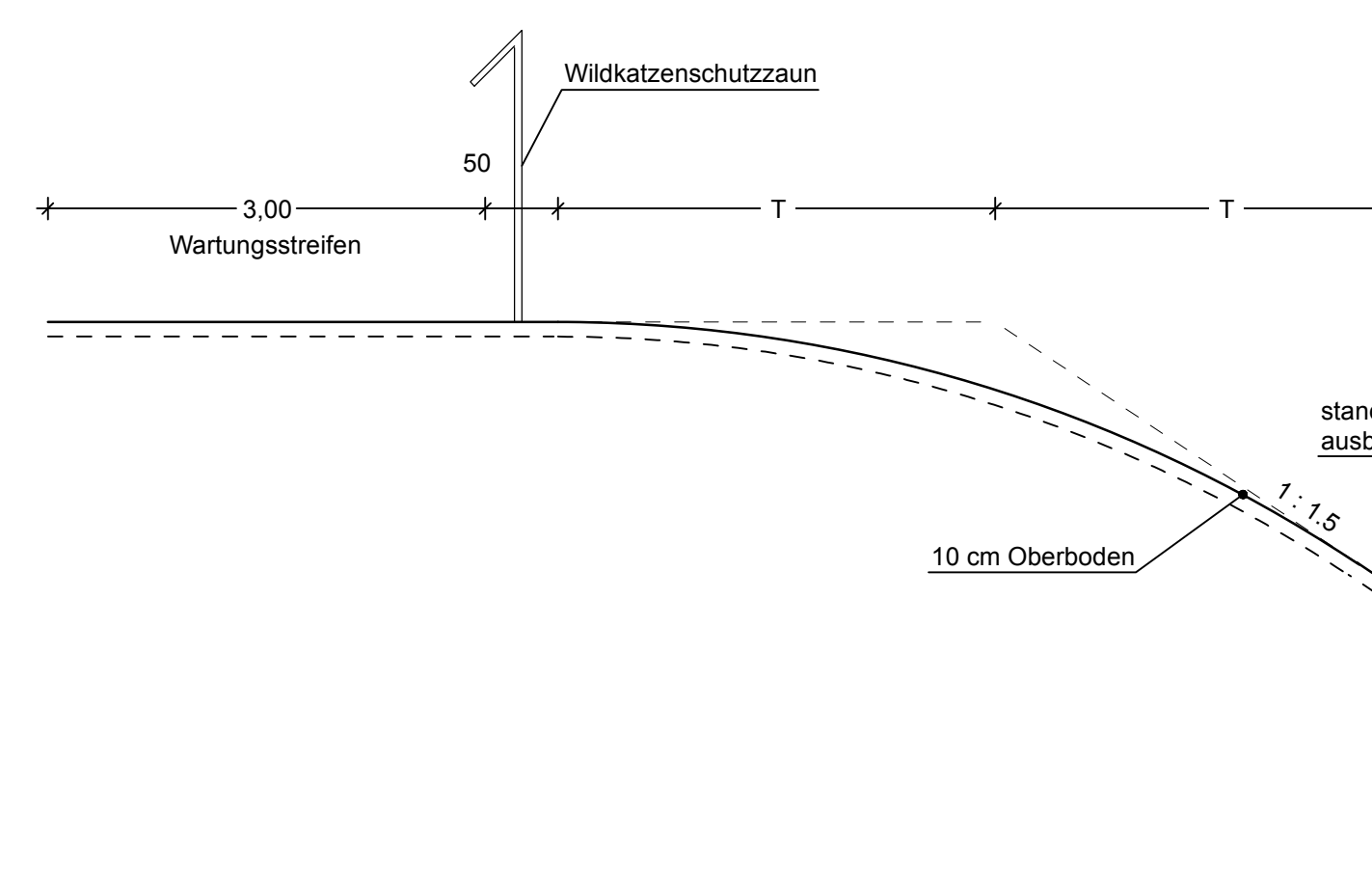
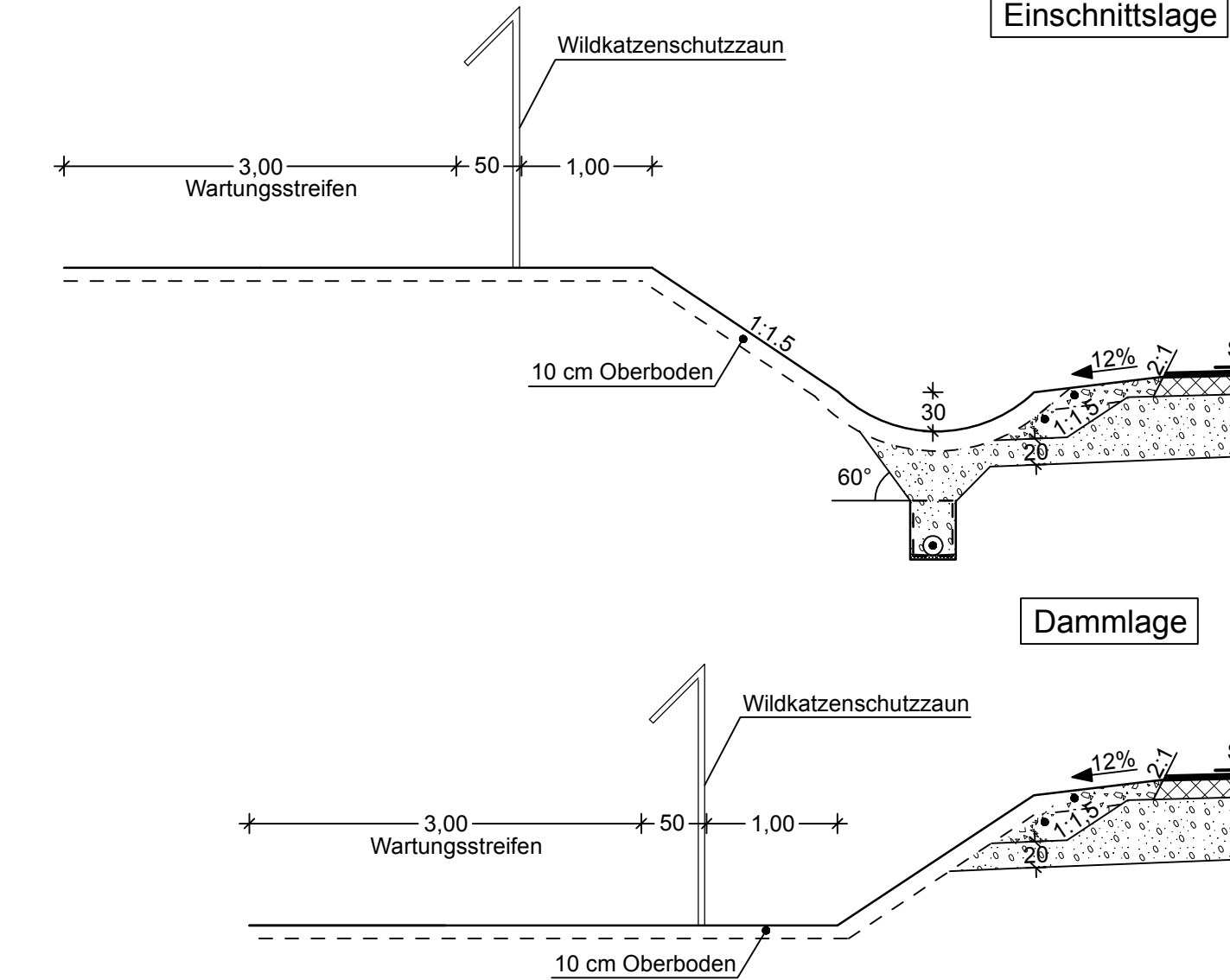
SQ 27

•• Breite des Banketts kann in Einschnitten gem. RAA 2008 um 0,50 m verringert werden

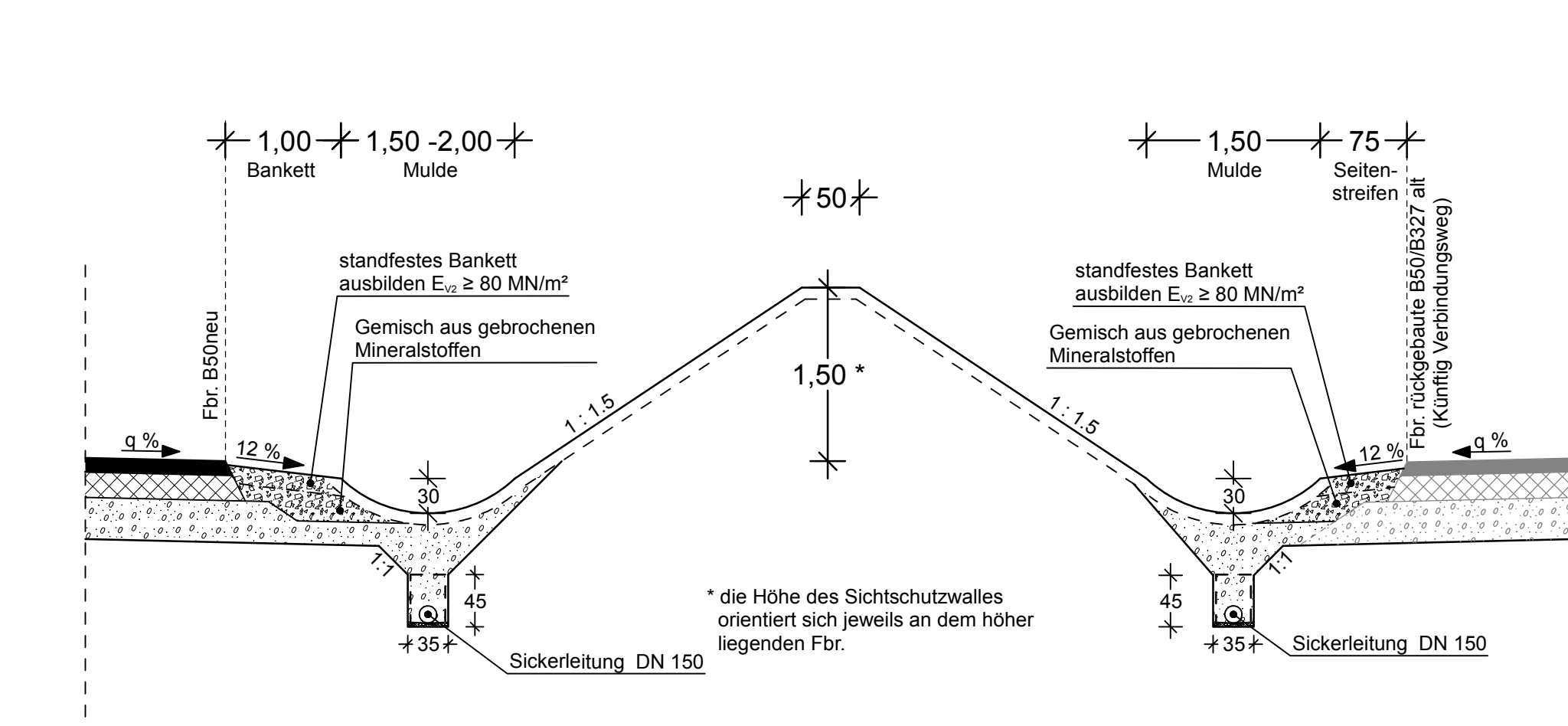


Verlauf Wildkatzenschutzzaun bei nicht ausgerundeten Böschungen

M 1:50

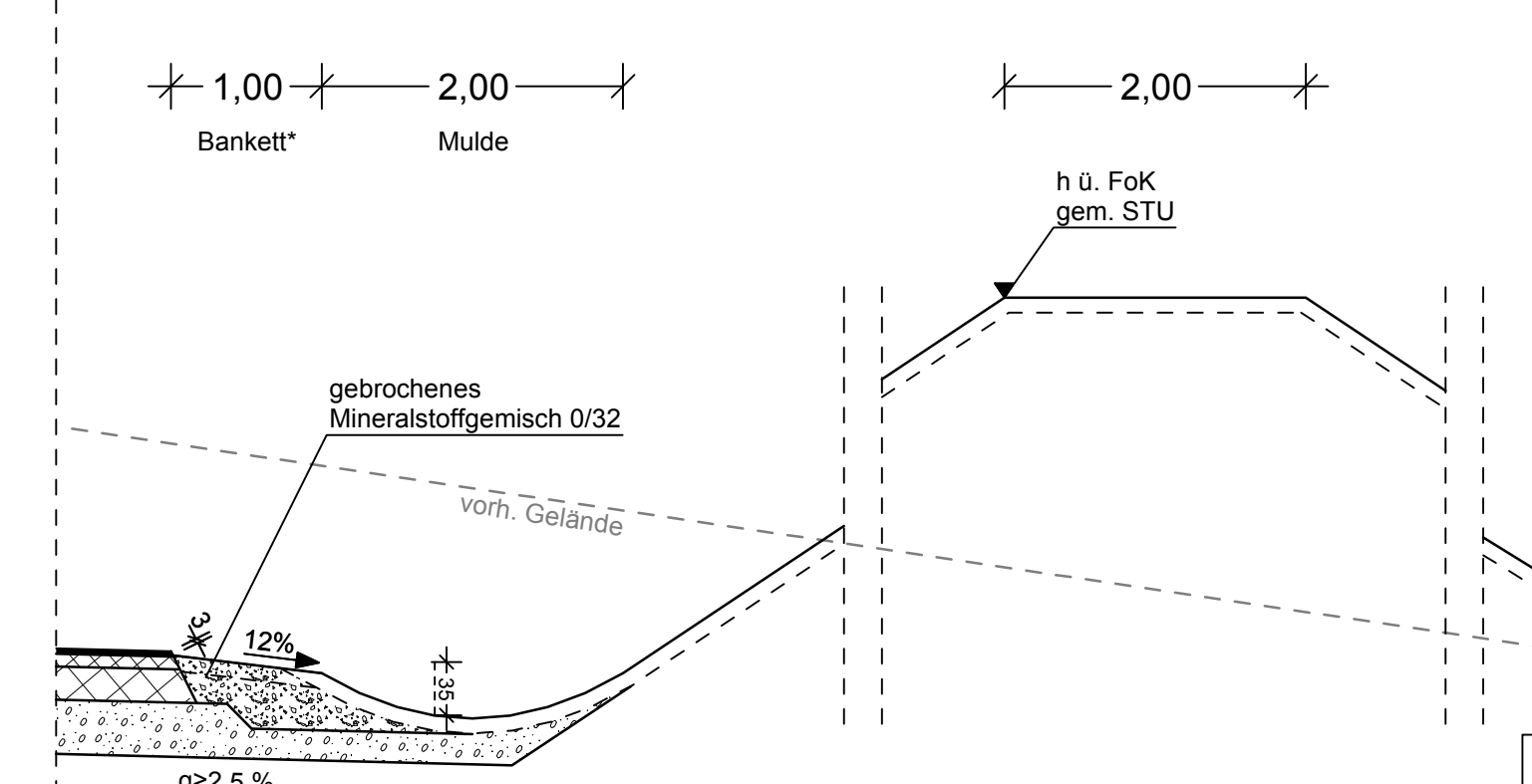


Detail Sichtschutzwand

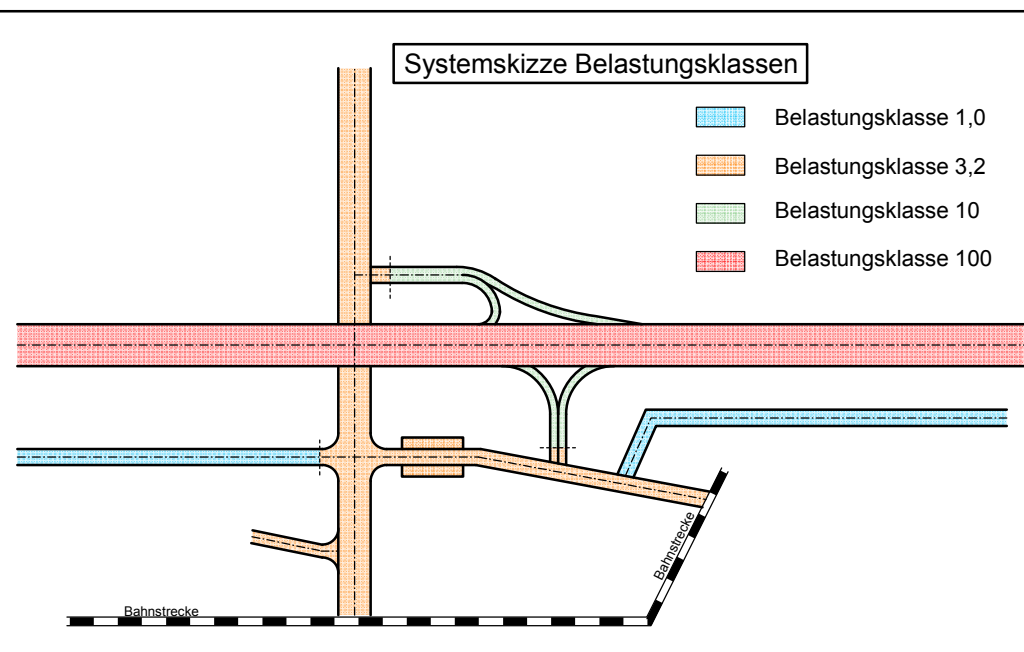


Detail Lärmschutzwand im Einschnittsbereich

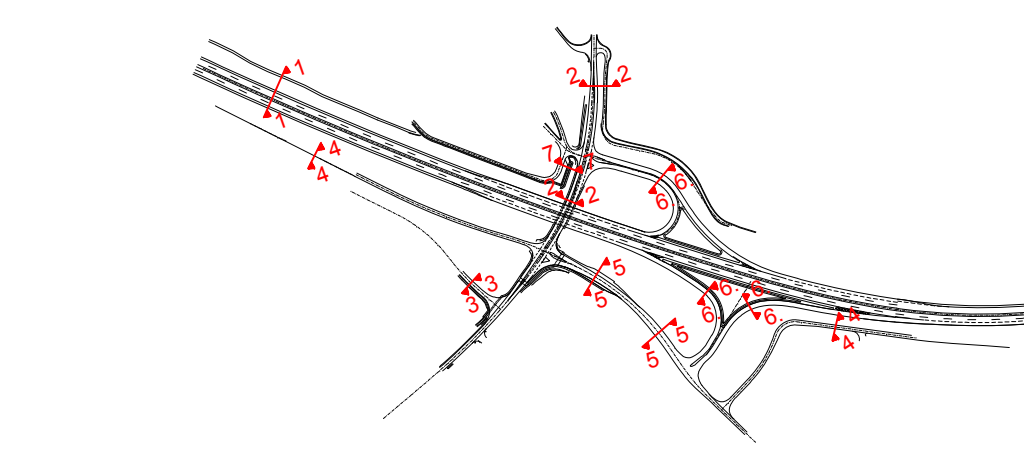
M 1:50



Ausbildung der Regelböschung nach RAA		
Böschungshöhe h	h ≥ 2,00m	h < 2,00m
Damm		
Einschnitt		
Regelböschung	1 : 1,5	b = 3,00m
Allgemeine Böschungsmaße	1 : n	b = 2 n
Tangentenlänge T der Ausrundung	3,00m	1,5 h

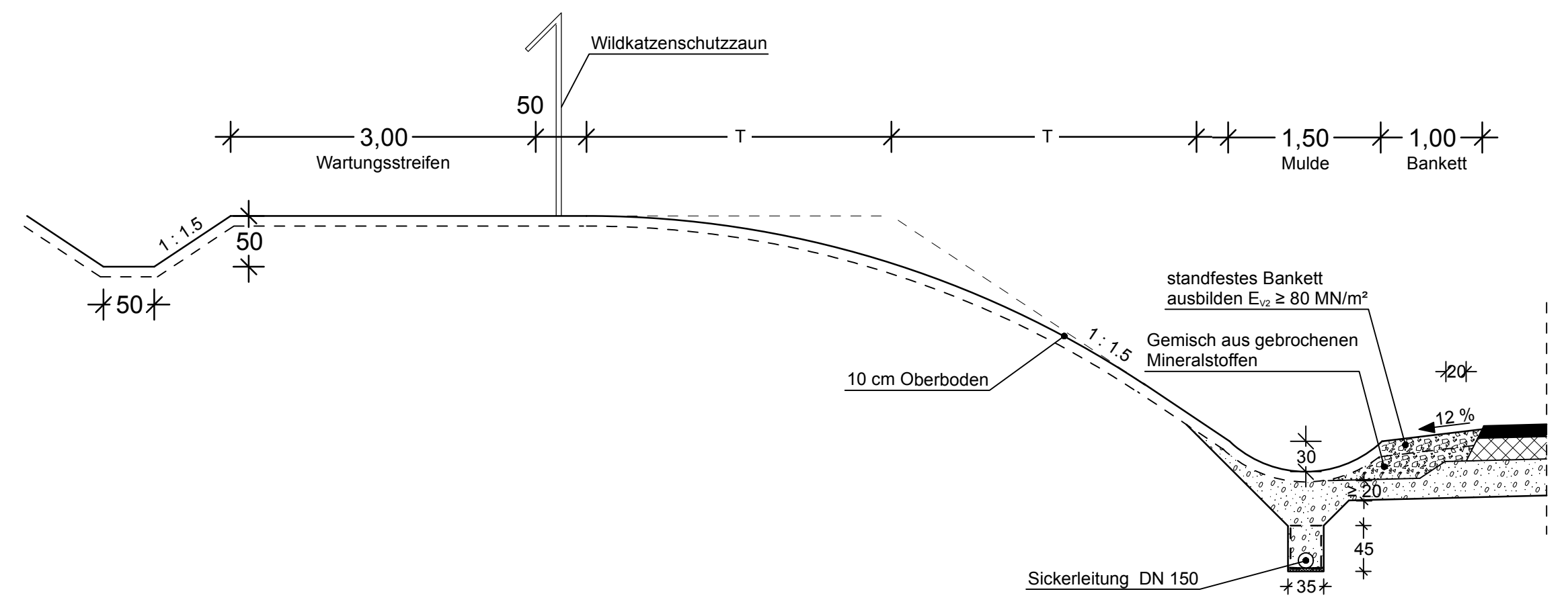


Blattübersicht Regelquerschnitte



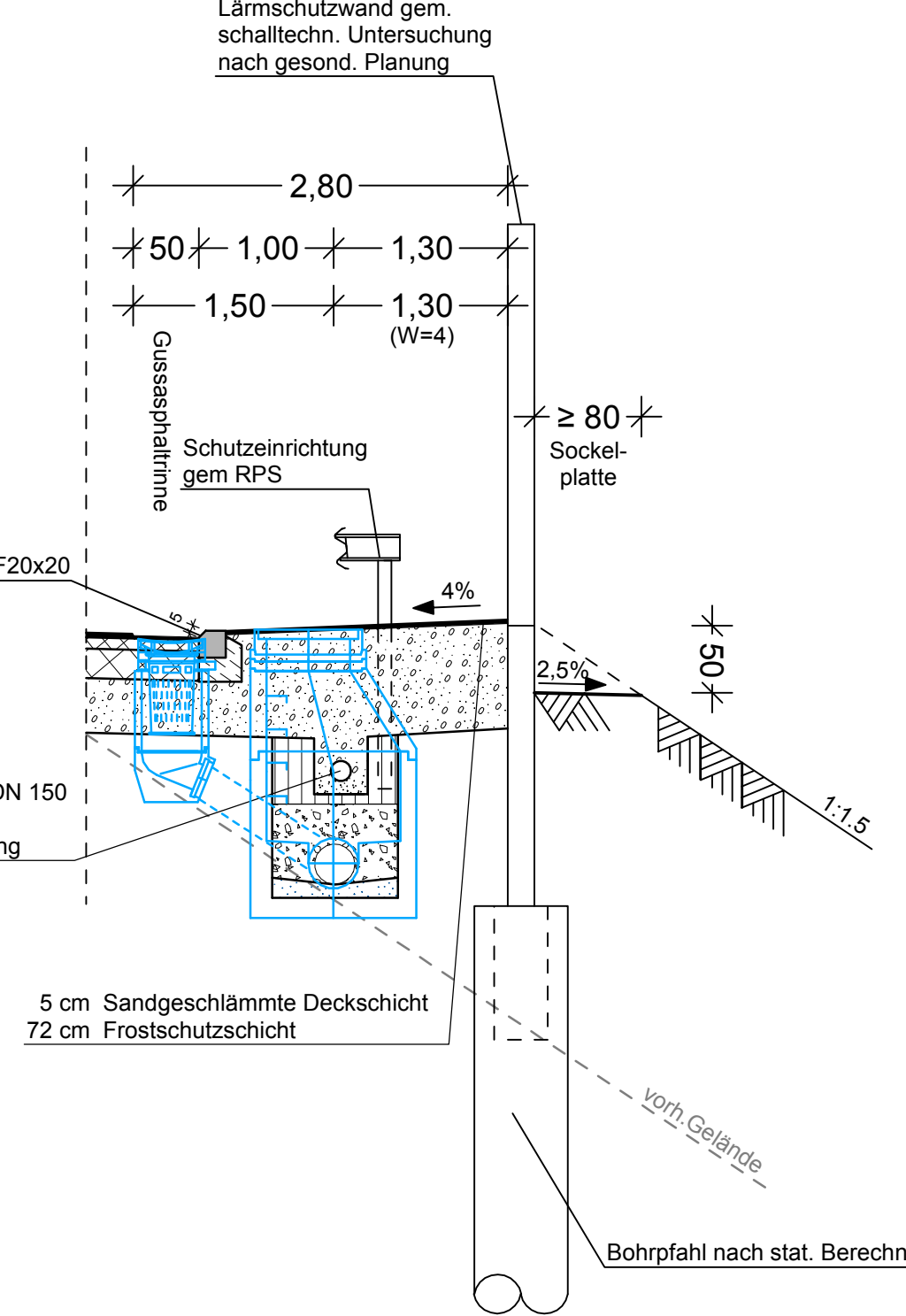
Detail Abfanggraben

Bau - km 93+350 bis Bau - km 98+685



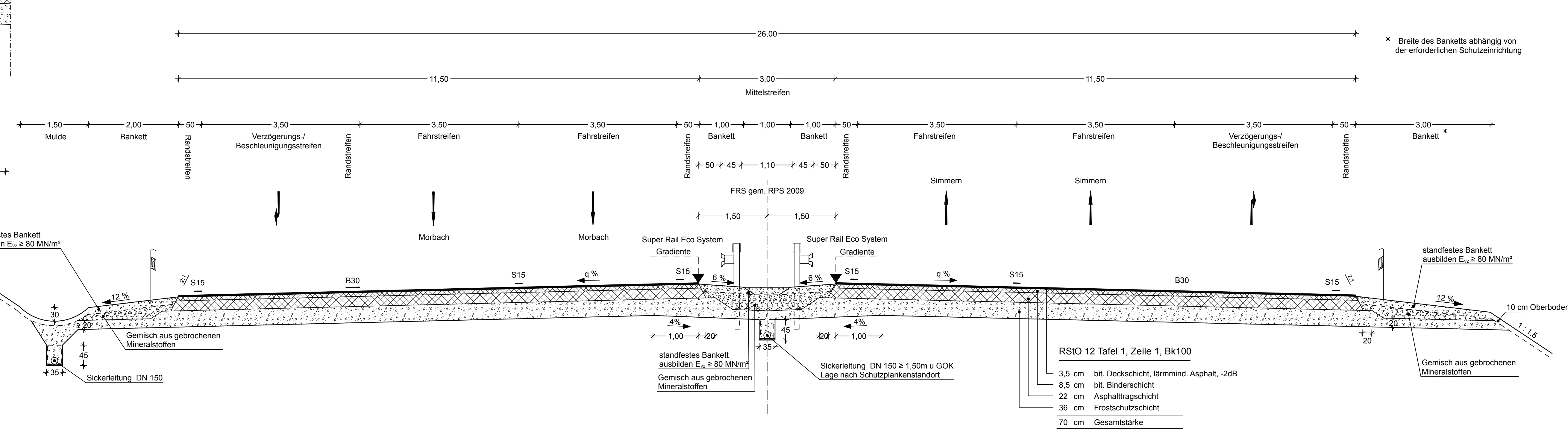
Lärmschutzwand bei Dammlage

M 1:50



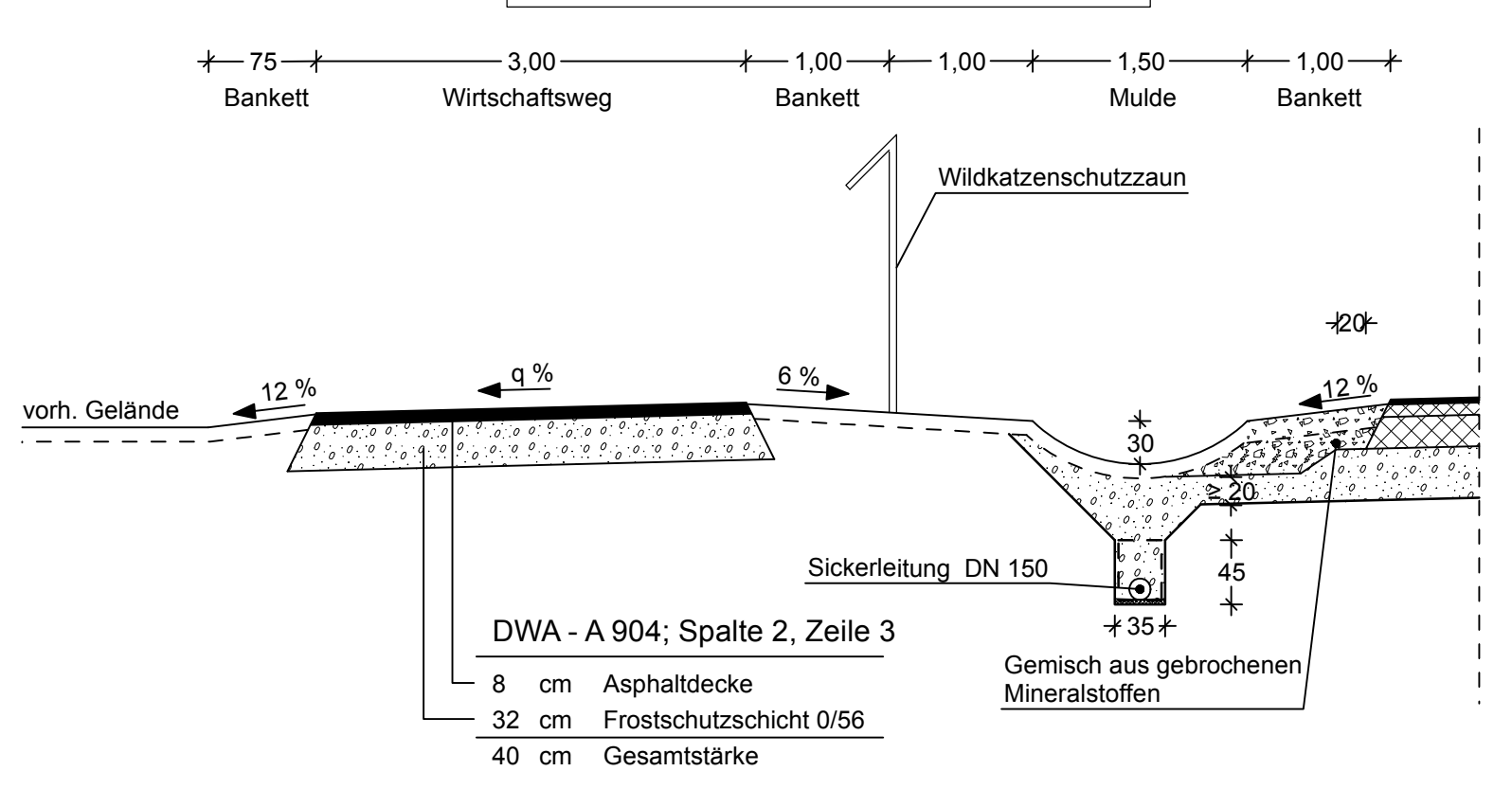
SQ 27

Bereich AS B 50 neu / K 131 / K 126



Detail Wirtschaftsweg West

Bau - km 98+900 bis Bau - km 100+150



c			
b			
a			
Nr.	Art der Änderung	Datum	Name

Entwurfsbearbeitung:	Projekt-Nr.: 01120705	Datum	Name
	bearbeitet:	05/2019	Bender
	gezeichnet:	05/2019	Bos
	geprüft:	05/2019	JZL
Entwurfsbearbeitung:	Landesbetrieb Mobilität Bad Kreuznach Eberhard-Anheuser-Str. 4 55543 Bad Kreuznach Tel.: 0671/804-0 Fax: 0671/804-2000	Datum	Name
	bearbeitet:		
	gezeichnet:		
	geprüft:	22.07.2019	D. Becker

FESTSTELLUNGSENTWURF

Straßenbauverwaltung:	Unterlage: 14.2 Blatt-Nr.: 1
	Regelquerschnitte B 50
PROJIS-Nr.:	SAP-Nr.: A.13-12-0021.01 Maßstab: 1:50
B 50 neu, vierstreifiger Ausbau zwischen Bf. Zolleiche und Dienststellengrenze	
von Bau-km 96+353,584 bis Bau-km 100+981,322	
von NK 6108 045 nach NK 6009 018	
aufgestellt:	den 09.08.2019
gez. Wagner stv. Dienststellenleiter	