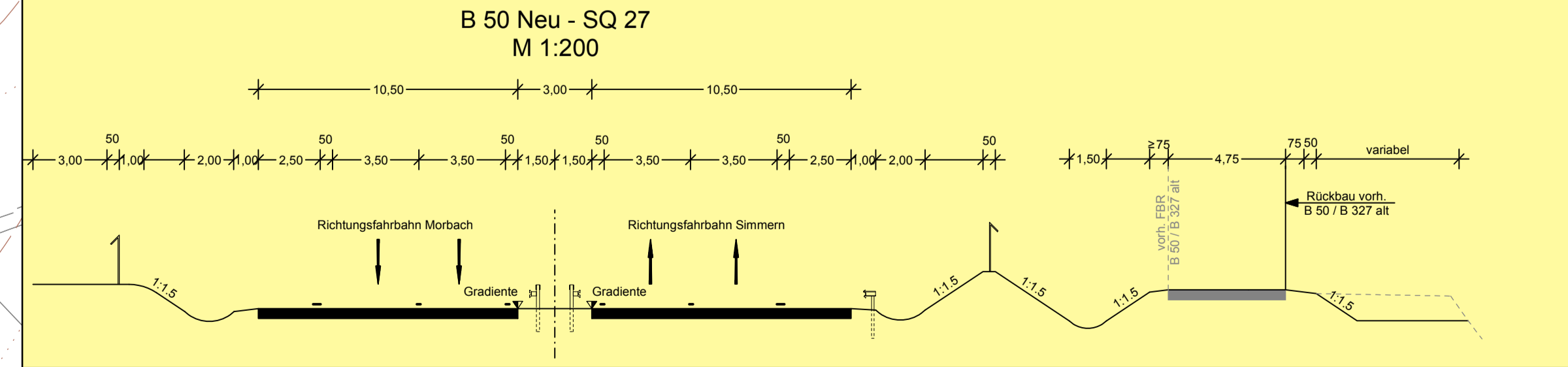
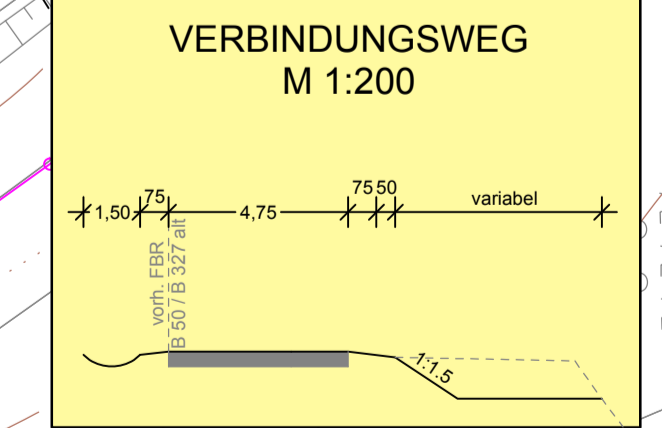


Bauwerk 2
 Neubau Faunabrücke über
 B 50 neu und K neu
 Bau-km B50 = 100+750,000
 Bau-km Kreisstr. = 1+954,538
 LW = 51,00m
 LH = 4,70m
 Breite z. G. = 32,00m
 Kr. W. = 100,03 m²
 Br. Kl. gem. DIN EN 1991-2

Ende der Baustrecke
 Bau-km 100+981,322
 Str.-km 0,660

Regenrückhaltebecken 4
 $V_{art} = 2859 m^3$
 $T = 2,05 m$
 $V_{perm} = 3000 m^3$

Ende der Baustrecke
 Ausbau der B 50 neu



Zeichenerklärung

Bestand	Fahrbahn auf Bestand (Verbindungsweg)	geplanter Gebäudebruch
Planung	Dammboschung	Baubauflächen
	Bänntal	Negativbruchpunkt mit Angabe von Gefälle und Steigung in Prozent
	Fahrbahn mit Achse	2,50% Fahrbahnquemeigung
	Einbaut	Tiefpunkt
	Gelweg	Hochpunkt
	Einrichtungsboschung	Schutzschräge (nachrichtlich)
	Strassenoberflächen	Baufeldgrenze
	Rücklaufwegen	Rückbaufläche
	Angebotfläche (Abtrag/Auftrag)	nachrichtliche Darstellung sonstiger Planungen
	Wildkatzenschutzraum mit Wehrungsstreifen	
Sicht- und Blendschutzwall		
Wirtschaftsweg Asphalt / Schotter		
Verwaltung	Kreisgrenze	Gemeindengrenze

nachrichtl. Darstellung:
 Konzept für Wildkatzen- und Fledermausschutzzäune

WKZ	Wildkatzenschutzraum; h=2,00m mit Oberleiterschutzwand
WKZ-FL	Wildkatzenschutzraum als Fledermausüberflughilfe; h=4,00m ohne Oberleiterschutzwand; mit Untergrabschutz
FL	Fledermausüberflughilfe; h=4,00m o. FBR
LSW-FL	Lärmschutzwand mit aufgesetztem Zaun als Überflughilfe; h=4,00m

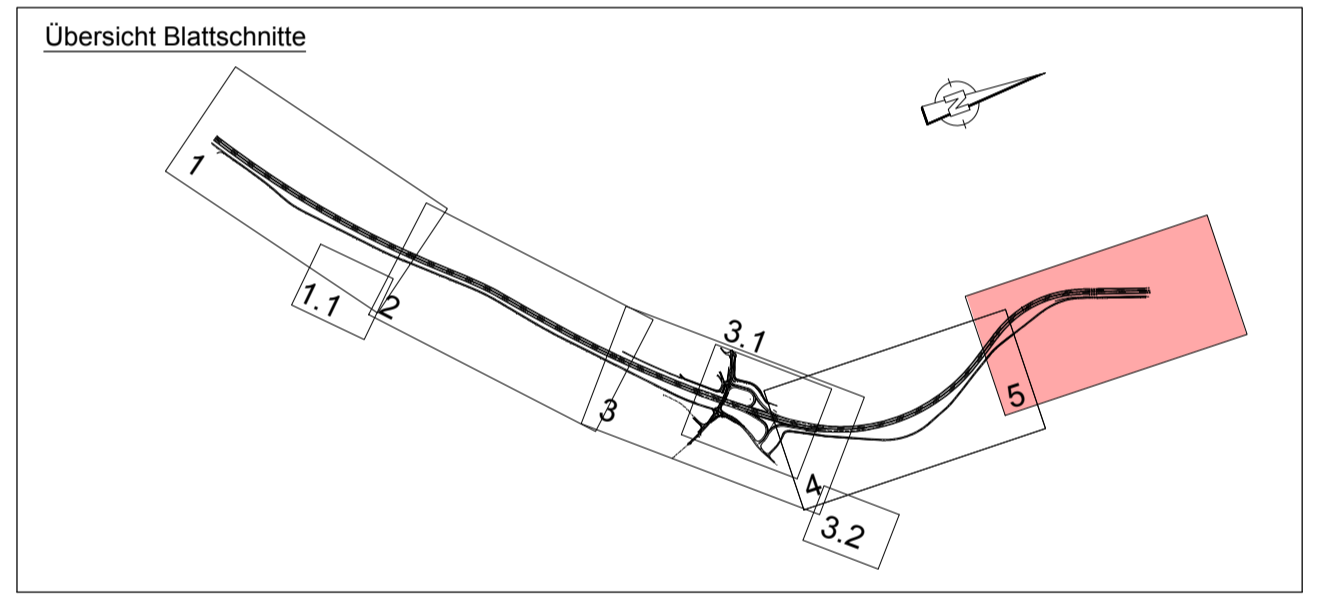
vorh. Versorgungseinrichtungen

---	Kommunikationsleitung (Telekom)
---	E-Leitung RWE (20KV-Erdkabel)
---	E-Leitung RWE (0,4KV-Erdkabel)
---	Wasserleitung und Steuerkabel/Hausanschluss
---	RW-Kanal
---	Stromleitung RWE/Westnetz

Die Enttragung der Ver- und Entsorgungsleitungen erfolgt nach Angaben der jeweiligen Versorgungsträger. Eine Gewährleistung für die Genauigkeit der Entwürfe kann nicht übernommen werden.

gepl. Versorgungseinrichtungen

---	gepl. Regenwasserkanal
---	gepl. Straßenablauf



c				
b				
a				
Nr.	Art der Änderung	Datum	Name	
1	2	3	4	5

Entwurfsbearbeitung:	Projekt-Nr.: 01120705	Datum	Name
BARD+BAUTHER GMBH BERATENDE INGENIEURE 60113 Saarbrücken	bearbeitet: 05/2019	05/2019	Bänder
BSBI	gezeichnet: 05/2019	05/2019	Baltes
	geprüft: 05/2019		

Entwurfsbearbeitung:	Landesbetrieb Mobilität Bad Kreuznach Eberhard-Anheuser-Str. 4 55443 Bad Kreuznach Tel.: 0671/804-0 Fax: 0671/804-2000	Datum	Name
LBM	bearbeitet: 22.07.2019	22.07.2019	D. Becker
	gezeichnet:		
	geprüft:		

FESTSTELLUNGSENTWURF

Straßenbauverwaltung: **Rheinland-Pfalz** | Unterlage: 16.4 Blatt-Nr.: 5
 Lageplan 5 - Provisorium

PROJIS-Nr.: | SAP-Nr.: **A.13-12-0021.01** | Maßstab: 1:1.000

B 50 neu, Vierstreifiger Ausbau zwischen Bhf. Zolleiche und Dienststellengrenze
 von Bau-km 96+353,564 bis Bau-km 100+981,322
 von NK: 6108,045 nach NK: 6009,018

aufgestellt: Bad Kreuznach, den 09.08.2019
 gez. Wagner
 stv. Dienststellenleiter