


Übersichtshöhenplan B 50 neu (Achse 73)

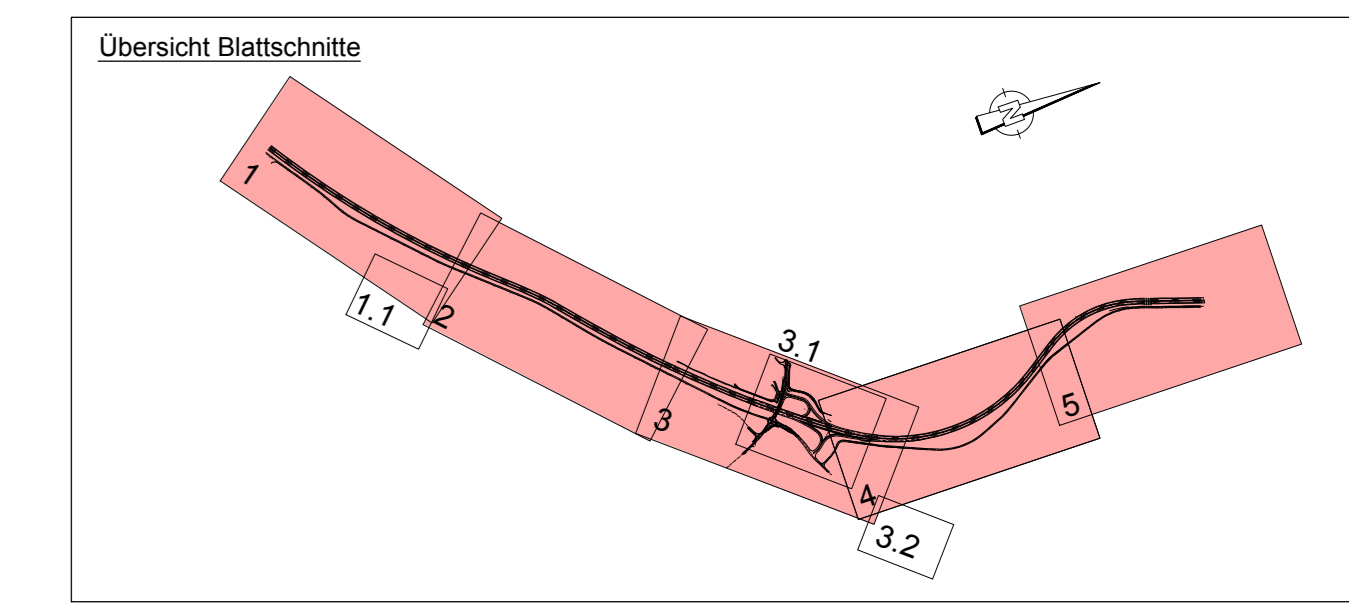
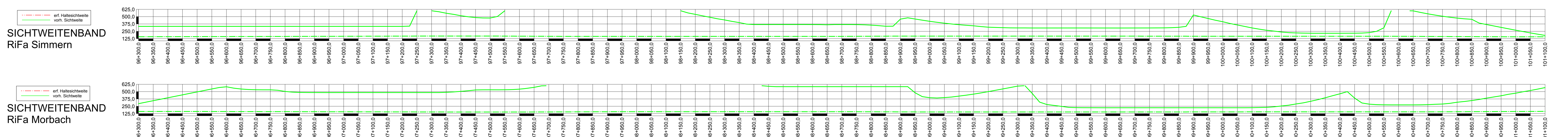
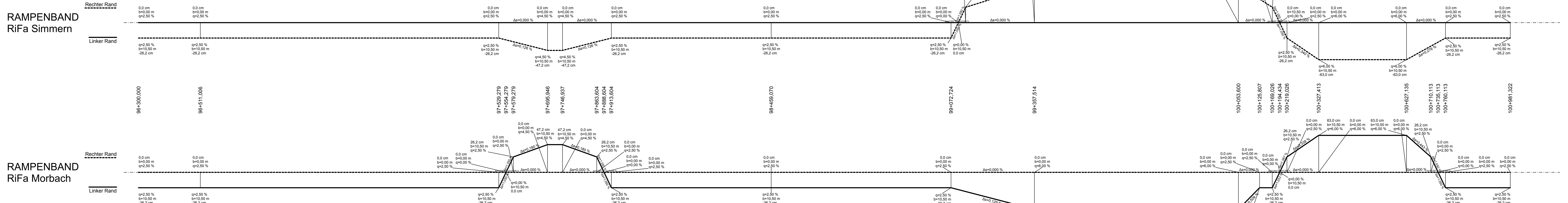
Zeichenerklärung		Zeichenerklärung	
	Gradientenhochpunkt		Verbindungsstrecke mit Angabe der Straßenbegrenzungslinie (SBL) und der Baubegrenzungslinie (BBL)
	Gradientenherabpunkt		Damm
	Anfang / Ende der Verrohrung		Verbindungsstrecke nach Zulieferer - AS Hochscheid
	Anfang / Ende der Verrohrung		Verbindungsstrecke nach AS Hochscheid - DSG
	Mäde rechts		Damm
	Mäde links		Damm



M = 1:5000/500
NN + 475,00 m

Bauwerk 1
Neubau
Überführung K 128 Wil.
Bau-km B50 = 98+686,285
Bau-km K 126 = 0+346,740
LW = 19,00 m
LH = 4,70 m
Breite z. G. = 30,10 m
Kr. W. = 107,35°
St. Nr. gen. DIN EN 1991-2 und
EN 15207-2

Bauwerk 2
Neubau
Fahrbahnbrücke über
B 50 neu und K neu
Bau-km B50 = 100+750,000
Bau-km Kreisstr. = 1+964,538
LW = 51,00 m
LH = 4,70 m
Breite z. G. = 32,00 m
Kr. W. = 100,03°
St. Nr. gen. DIN EN 1991-2
und EN 15207-2



<table border="1"> <tr> <td>c</td> <td></td> <td></td> <td></td> </tr> <tr> <td>b</td> <td></td> <td></td> <td></td> </tr> <tr> <td>a</td> <td></td> <td></td> <td></td> </tr> <tr> <td>Nr.</td> <td>Art der Änderung</td> <td>Datum</td> <td>Name</td> </tr> </table>	c				b				a				Nr.	Art der Änderung	Datum	Name	<table border="1"> <tr> <td colspan="2">1</td> <td colspan="2"></td> </tr> <tr> <td>Entwerfsbearbeitung:</td> <td>Projekt-Nr.: 01120705</td> <td>Datum</td> <td>Name</td> </tr> <tr> <td> </td> <td> </td> <td>bearbeitet:</td> <td>05/2019</td> </tr> <tr> <td></td> <td></td> <td>gezeichnet:</td> <td>05/2019</td> </tr> <tr> <td></td> <td></td> <td>geprüft:</td> <td>05/2019</td> </tr> <tr> <td></td> <td></td> <td>geprüft:</td> <td>05/2019</td> </tr> </table>	1				Entwerfsbearbeitung:	Projekt-Nr.: 01120705	Datum	Name			bearbeitet:	05/2019			gezeichnet:	05/2019			geprüft:	05/2019			geprüft:	05/2019
c																																									
b																																									
a																																									
Nr.	Art der Änderung	Datum	Name																																						
1																																									
Entwerfsbearbeitung:	Projekt-Nr.: 01120705	Datum	Name																																						
		bearbeitet:	05/2019																																						
		gezeichnet:	05/2019																																						
		geprüft:	05/2019																																						
		geprüft:	05/2019																																						
<table border="1"> <tr> <td>Entwerfsbearbeitung:</td> <td>Projekt-Nr.: 01120705</td> <td>Datum</td> <td>Name</td> </tr> <tr> <td> </td> <td> </td> <td>bearbeitet:</td> <td>22.07.2019</td> </tr> <tr> <td></td> <td></td> <td>gezeichnet:</td> <td>22.07.2019</td> </tr> <tr> <td></td> <td></td> <td>geprüft:</td> <td>22.07.2019</td> </tr> </table>	Entwerfsbearbeitung:	Projekt-Nr.: 01120705	Datum	Name			bearbeitet:	22.07.2019			gezeichnet:	22.07.2019			geprüft:	22.07.2019	<table border="1"> <tr> <td colspan="2">FESTSTELLUNGSENTWURF</td> </tr> <tr> <td>Straßenbauverwaltung </td> <td>Unterlage: 4 Blatt-Nr.: 1 Übersichtshöhenplan B 50 neu</td> </tr> <tr> <td>PROJIS-Nr.: SAP-Nr.: A 13-12-0021 01</td> <td>Maßstab: 1:5.000/500</td> </tr> <tr> <td colspan="2">B 50 neu, Vierstreifiger Ausbau zwischen Bfr. Zolleiche und Dienststellengrenze von Bau-km 96+353,564 bis Bau-km 100+981,322 von NK: 6108 045 nach NK: 6009 016</td> </tr> <tr> <td colspan="2">aufgestellt: Bad Kreuznach, den 09.08.2019</td> </tr> <tr> <td colspan="2">gez. Wagner stv. Dienststellenleiter</td> </tr> </table>	FESTSTELLUNGSENTWURF		Straßenbauverwaltung 	Unterlage: 4 Blatt-Nr.: 1 Übersichtshöhenplan B 50 neu	PROJIS-Nr.: SAP-Nr.: A 13-12-0021 01	Maßstab: 1:5.000/500	B 50 neu, Vierstreifiger Ausbau zwischen Bfr. Zolleiche und Dienststellengrenze von Bau-km 96+353,564 bis Bau-km 100+981,322 von NK: 6108 045 nach NK: 6009 016		aufgestellt: Bad Kreuznach, den 09.08.2019		gez. Wagner stv. Dienststellenleiter													
Entwerfsbearbeitung:	Projekt-Nr.: 01120705	Datum	Name																																						
		bearbeitet:	22.07.2019																																						
		gezeichnet:	22.07.2019																																						
		geprüft:	22.07.2019																																						
FESTSTELLUNGSENTWURF																																									
Straßenbauverwaltung 	Unterlage: 4 Blatt-Nr.: 1 Übersichtshöhenplan B 50 neu																																								
PROJIS-Nr.: SAP-Nr.: A 13-12-0021 01	Maßstab: 1:5.000/500																																								
B 50 neu, Vierstreifiger Ausbau zwischen Bfr. Zolleiche und Dienststellengrenze von Bau-km 96+353,564 bis Bau-km 100+981,322 von NK: 6108 045 nach NK: 6009 016																																									
aufgestellt: Bad Kreuznach, den 09.08.2019																																									
gez. Wagner stv. Dienststellenleiter																																									