Höhenplan B 50 neu
Station 97+340,000 - 98+380,000
(Achse 73)

M = 1:1000/100
NHN + 542,50 m

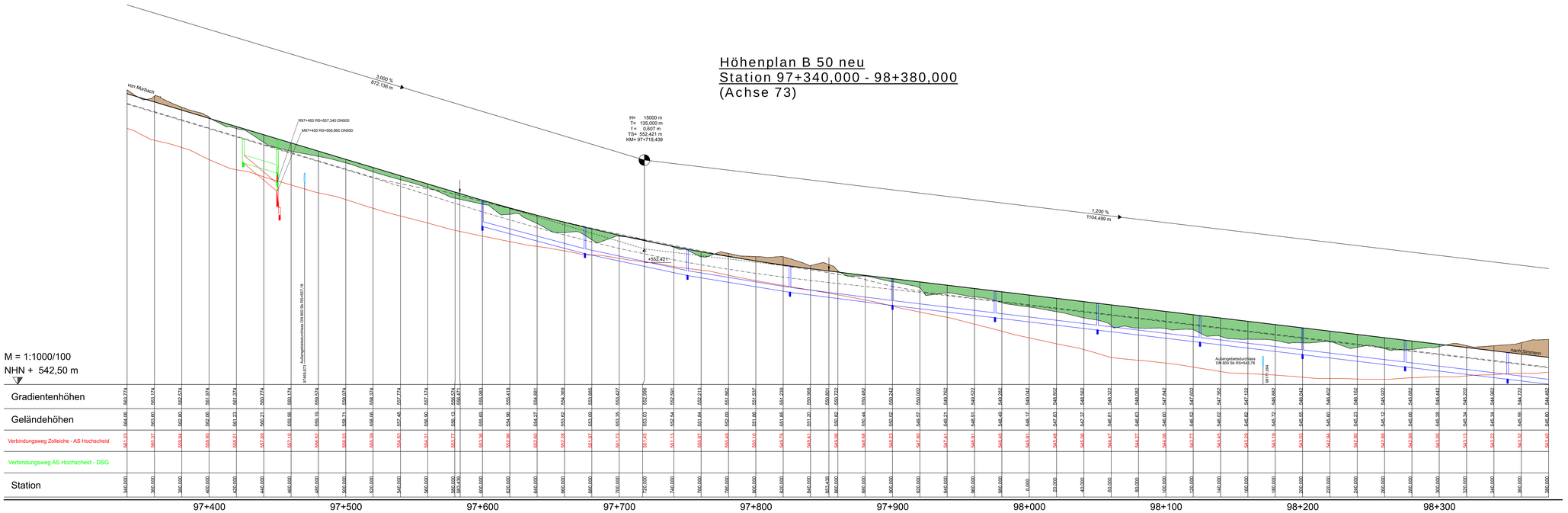

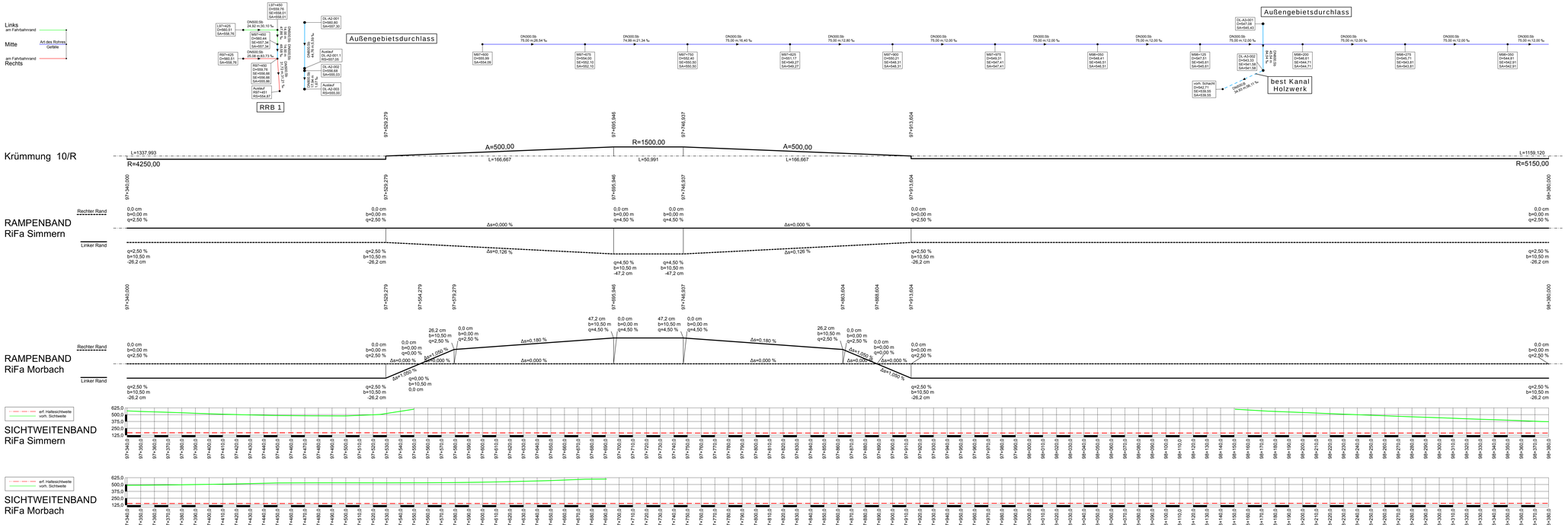

Zeichenerklärung

- Gradientenhochpunkt
- Gradiententiefpunkt
- Anfang / Ende der Wannenausrundung
- Anfang / Ende der Kuppenausrundung
- Einschnitt
- Mulde rechts
- Mulde links
- Damm
- Verbindungsweg neu Zolleiche - AS Hochscheid
- Verbindungsweg neu AS Hochscheid - DSG

Tangentenschnittpunkt mit Angabe der Tangentenlängen(ganz in ¾, halbe und ¼ Stationen)
Tangentenschnittpunkt, Halbmesser Tangentenlänge, Stationen und Höhe der Tangentenschnittpunkte

Achsübersicht (o. M.)

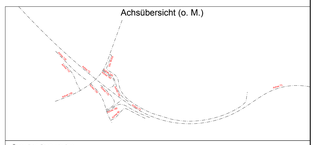

Übersicht Blattschnitte

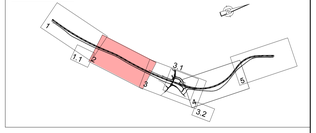

Nr.	Art der Änderung	Datum	Name
c			
b			
a			

Entwurfsbearbeitung:	Projekt-Nr.: 01120705		
BSBI BARD+BAUTHER GMBH BERATENDE INGENIEURE, Europaallee 10, 66955 Pirmasens, Tel. 06821/926 50-0, info@bsbi-de.de, www.bsbi-de.de, Fax 06821/926 50-29		Datum	Name
	bearbeitet:	05/2019	Bender
	gezeichnet:	05/2019	Baltes
	geprüft:	05/2019	

Entwurfsbearbeitung:		Datum	Name
LBM Landesbetrieb Mobilität, Bad Kreuznach, Eberhard-Anheuser-Straße 4, 55543 Bad Kreuznach, Tel.: 0671/804-0, Fax: 0671/804-2000	bearbeitet:		
	gezeichnet:		
	geprüft:	22.07.2019	D. Becker

FESTSTELLUNGSENTWURF

Straßenbauverwaltung:	Unterlage: 6.1	Blatt-Nr.: 2
Rheinland-Pfalz	Höhenplan B 50n	
PROJIS-Nr.:	SAP-Nr.: A.13-12-0021.01	Maßstab: 1:1.000/100

B 50 neu, Vierstreifiger Ausbau
zwischen Bhf. Zolleiche und Dienststellengrenze

von Bau-km 96+353,564 bis Bau-km 100+981,322

von NK: 6108 045 nach NK: 6009 018

aufgestellt:
Bad Kreuznach, den 09.08.2019

gez. Wagner
stv. Dienststellenleiter

143,5 cm x 80,0 cm = 1,148 m²