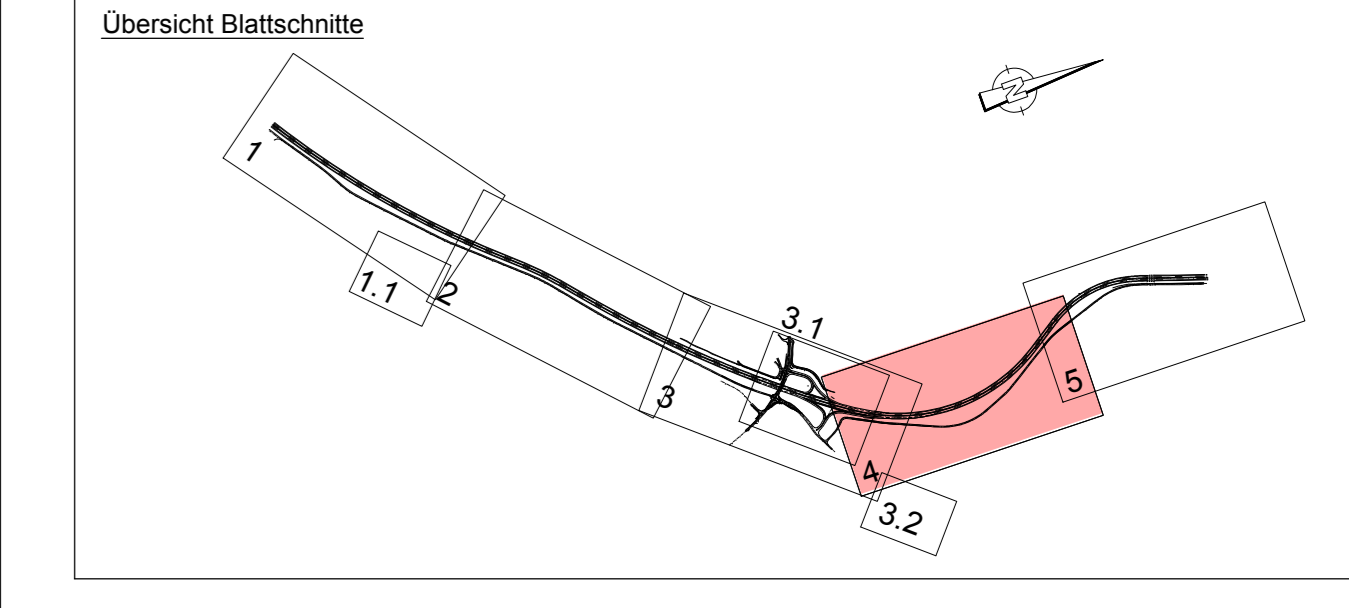
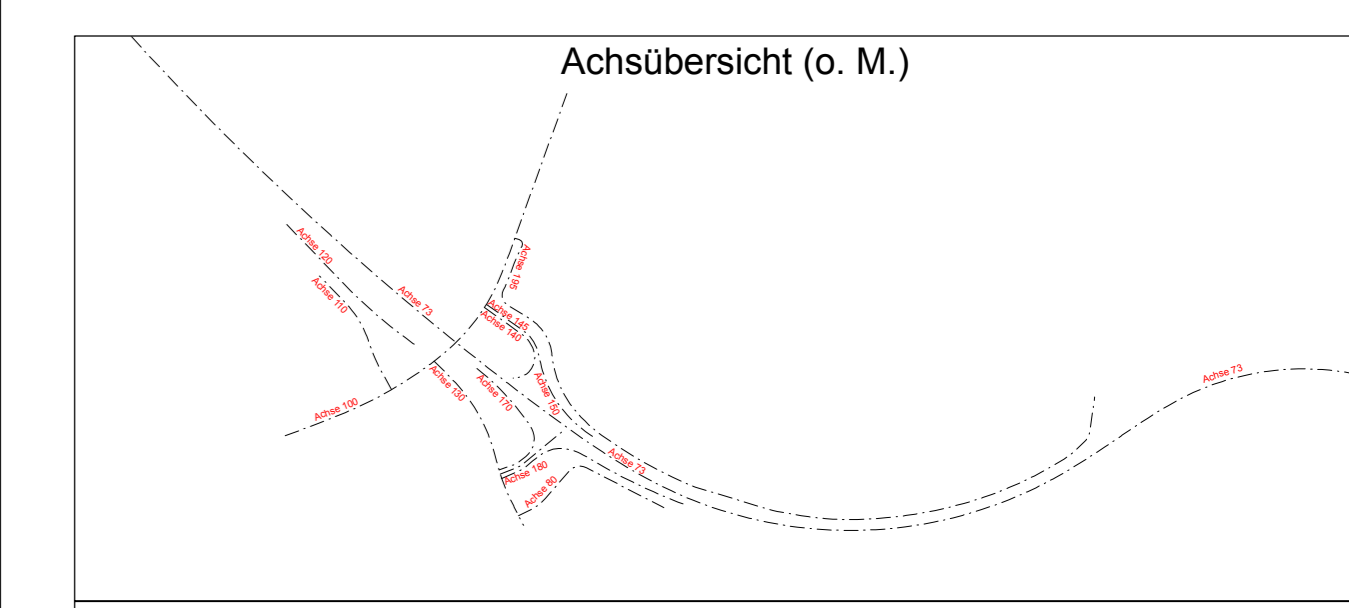
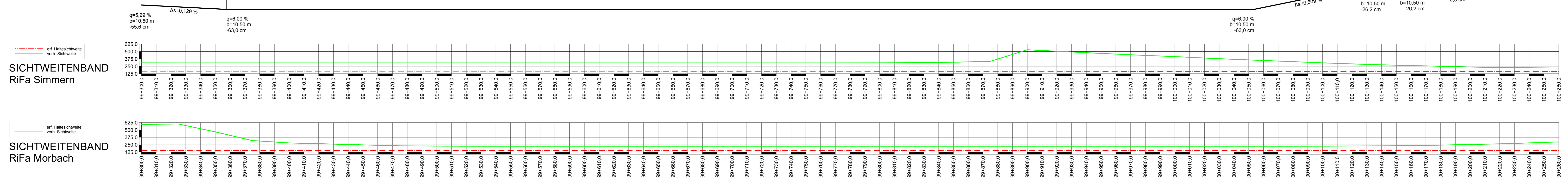


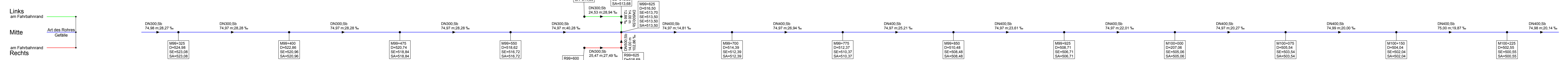
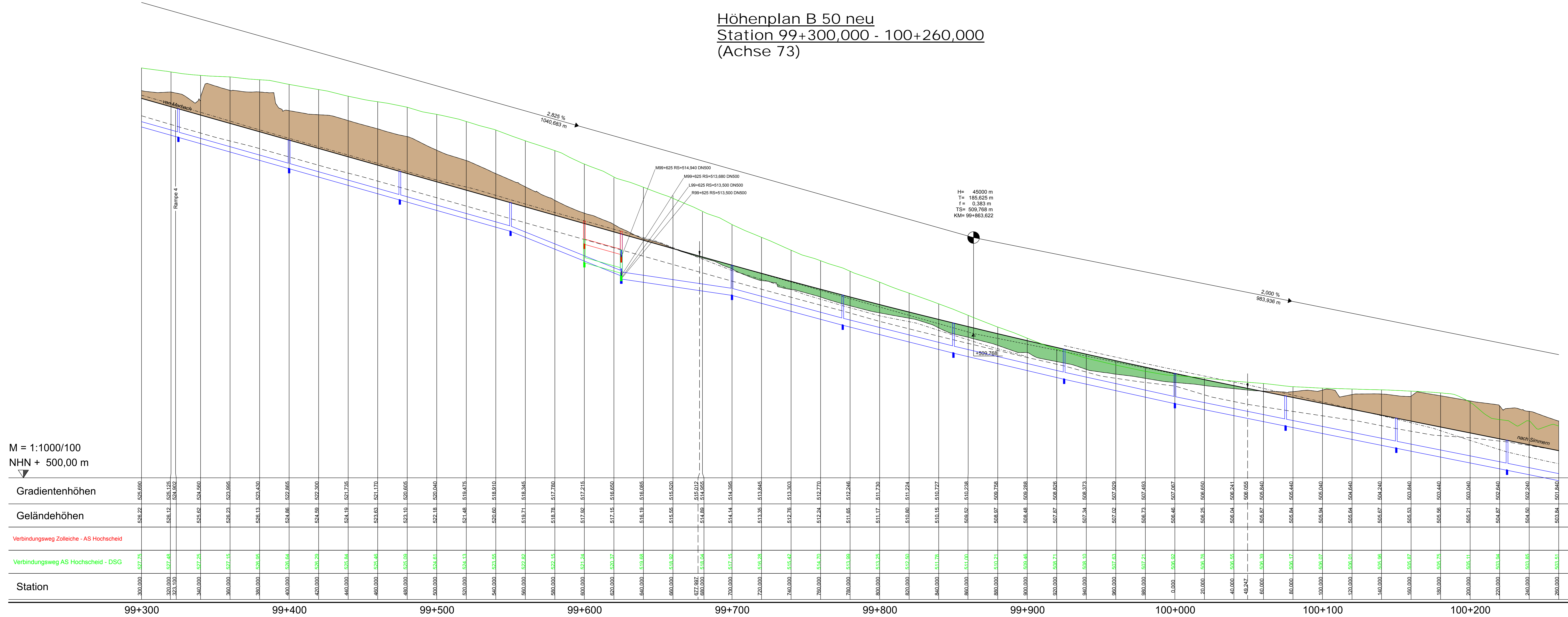


Höhenplan B 50 neu Station 99+300,000 - 100+260,000 (Achse 73)

M = 1:1000/100
NHN + 500,00 m



c	b	a	Nr.	Art der Änderung	Datum	Name

Entwurfsbearbeitung:	Projekt-Nr.:	Datum	Name
BSS BARD-BAUTHER GMBH BERATUNGS INGENIEUR	01120705	05/2019	Becker

Entwurfsbearbeitung:	Ländesbetrieb Mobilität	Datum	Name
LBM	Eberhard-Anheuser-Straße 4 55643 Bad Kreuznach Tel: 0671/804-0 Fax: 0671/804-2000	22.07.2019	D. Becker

FESTSTELLUNGSENTWURF

Strassenbauverwaltung: **Rheinland-Pfalz**

Unterlage: 6.1 Blatt-Nr.: 4

PROJIS-Nr.: **B 50 neu, Vierstreifiger Ausbau zwischen Bhf. Zolleiche und Dienststellengrenze**

SAP-Nr.: A.1.3-12-0021.01 | Maßstab: 1:1.000/100

von Bau-km 99-953,664 bis Bau-km 100+981,322
von NK 6108,045 nach NK 6039,018

aufgestellt: Bad Kreuznach, den 09.08.2019

gez. Wagner
stv. Dienststellenleiter