


Höhenplan B 50 neu Station 100+260,000 - 100+981,322 (Achse 73)

Bauwerk 2
Neubau Faunabrücke über
B 50 neu und K neu
Bau-km B50 = 100+750,000
Bau-km Kreisstr. = 1+254,538

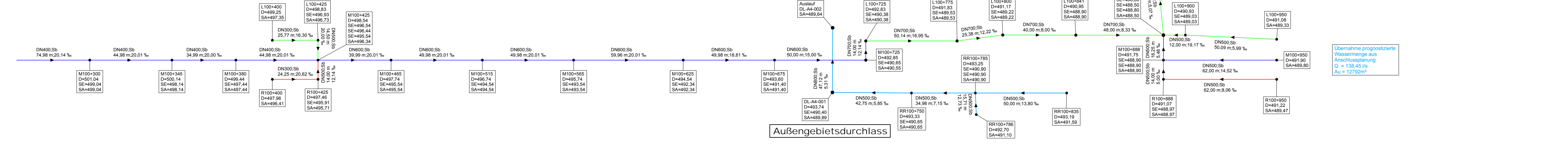
LW = 51,00m
LH = 4,70m
Breite z. G. = 32,00m
K. W. = 100,00%

Nr. 21 gem. DIN EN 1991-2

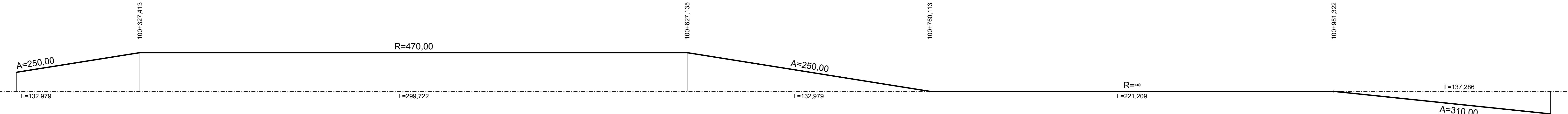


M = 1:1000/100
NHN + 480,00 m

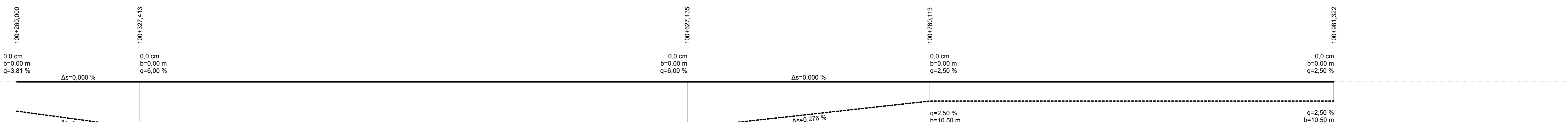
Links am Fahrbahnrand
Mitte Art des Rohres
Rechts am Fahrbahnrand



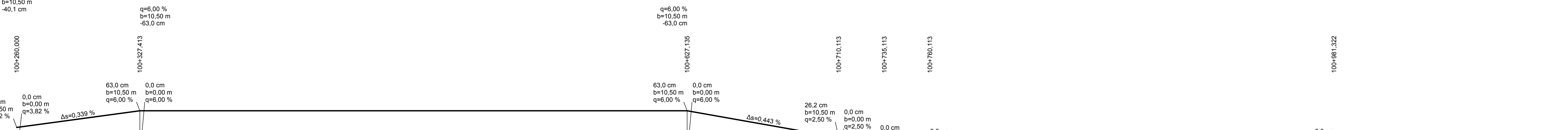
Krümmung 10/R



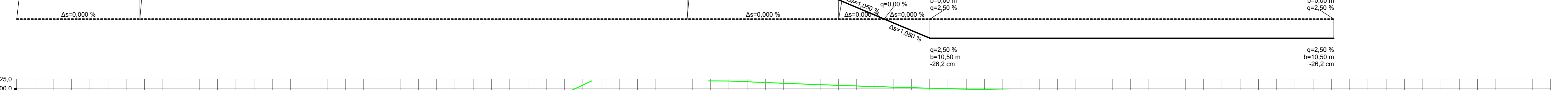
RAMPENBAND RiFa Simmern



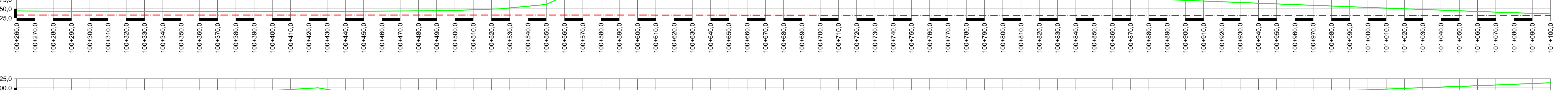
RAMPENBAND RiFa Morbach



SICHTWEITENBAND RiFa Simmern

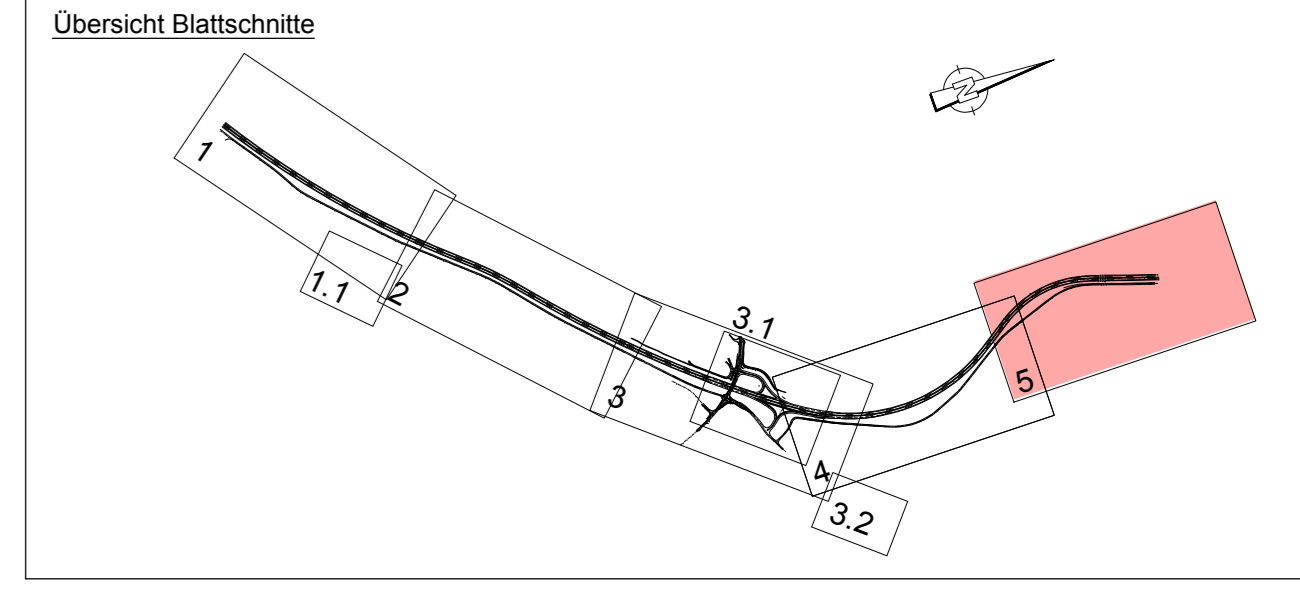
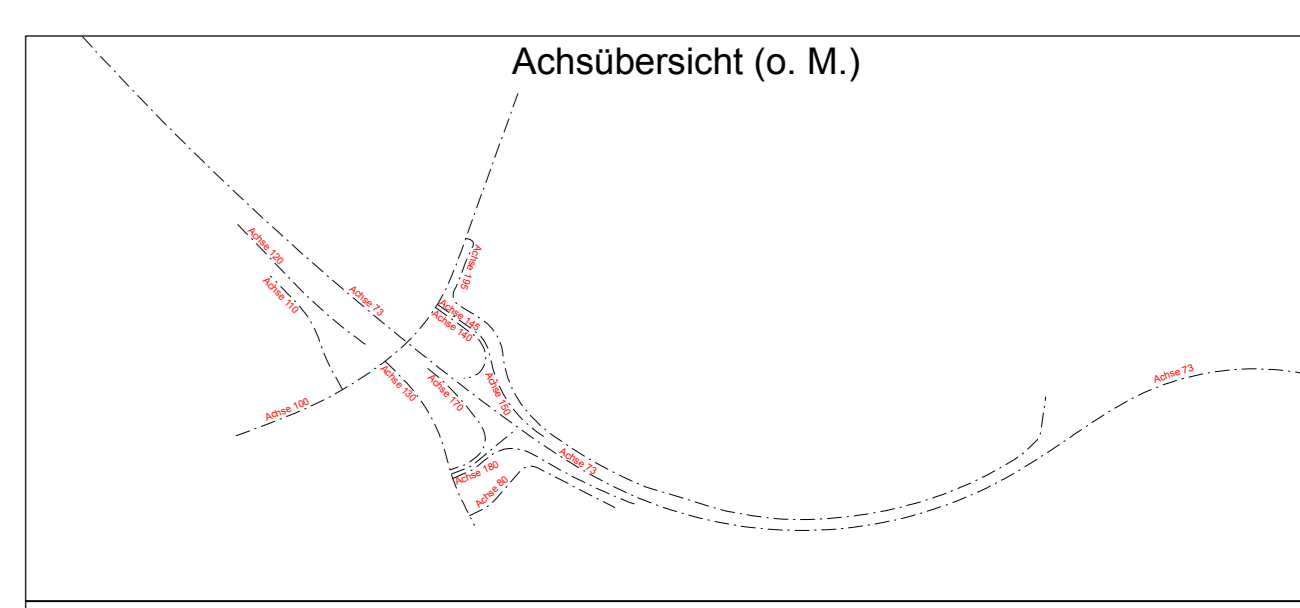


SICHTWEITENBAND RiFa Morbach



Zeichenerklärung

	Gradierhöhepunkt		Geländehöhepunkt		Anfang / Ende der Bauwerksanordnung
	Anfang / Ende der Bauwerksanordnung		Anfang / Ende der Bauwerksanordnung		Anfang / Ende der Bauwerksanordnung
	Anfang / Ende der Bauwerksanordnung		Anfang / Ende der Bauwerksanordnung		Anfang / Ende der Bauwerksanordnung



c	b	a	Nr.	Art der Änderung	Datum	Name

Entwurfsbearbeitung:	Projektl.-Nr.: 01120705	Datum	Name
	BARD-BAUTHER GMBH BERATUNGS INGENIEURE	05/2019	Becker
	gezeichnet:	05/2019	Baier
	geprüft:	05/2019	TZM

Entwurfsbearbeitung:	Landesbetrieb Mobilität Bad Kreuznach Eberhard-Anheuser-Str. 4 55643 Bad Kreuznach Tel.: 0671804-0 Fax: 0671804-2000	Datum	Name
		22.07.2019	D. Becker

FESTSTELLUNGSENTWURF

Strassenbauverwaltung: Rheinland-Pfalz

Untertage: 6.1 Blatt-Nr.: 5

PROJIS-Nr.: B 50 neu, Vierstriefer Ausbau zwischen Bhf. Zolleiche und Dienststellengrenze

SAP-Nr.: A.1.3-12-0021.01 Maßstab: 1:1.000/100

von Bau-km 96+553,664 bis Bau-km 100+981,322

von NK 6108 045 nach NK 6009 018

Aufgestellt: Bad Kreuznach, den 09.08.2019

gez. Wagner
stv. Dienststellenleiter