

Höhenplan Verbindungsweg (Achse 120)

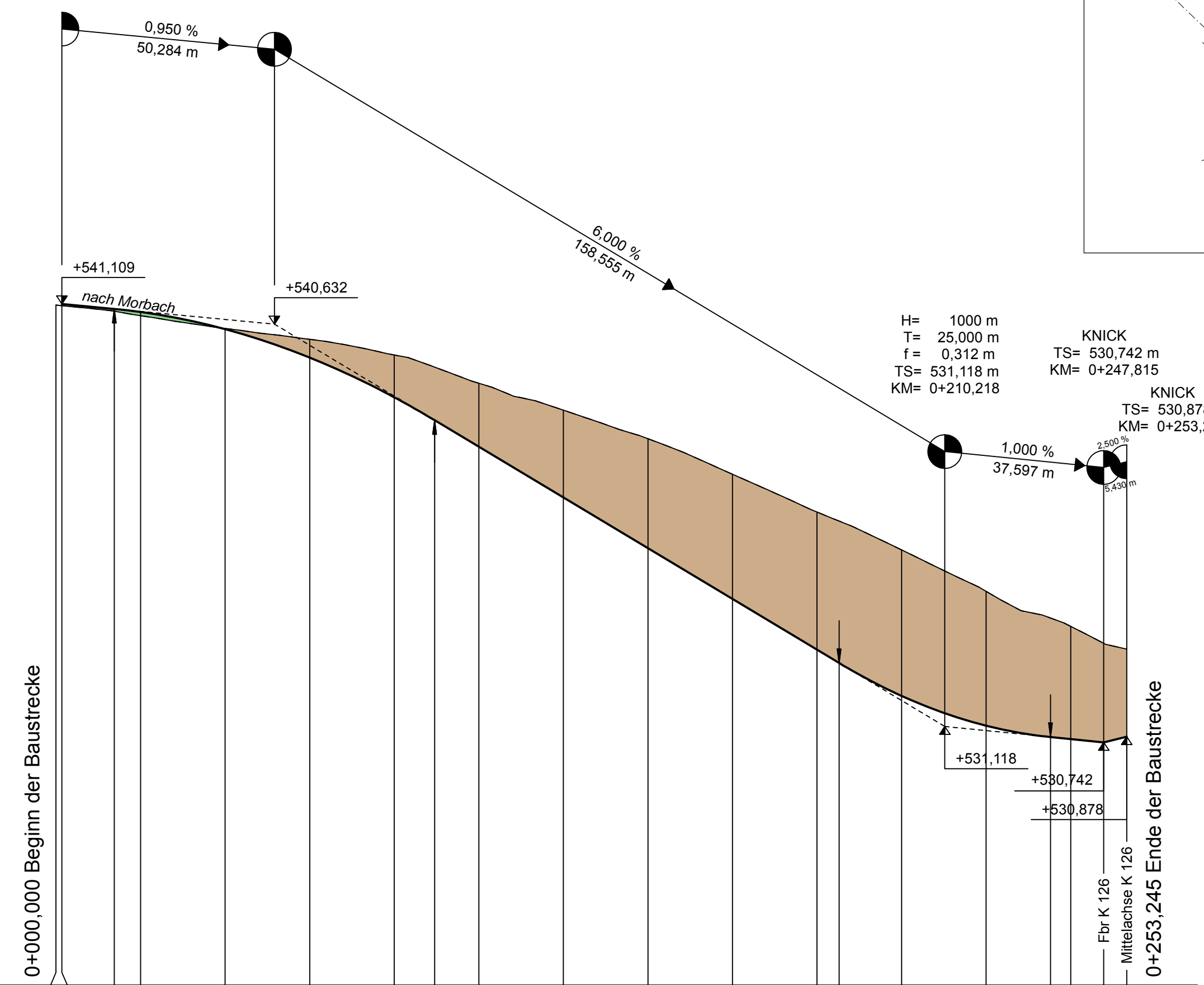
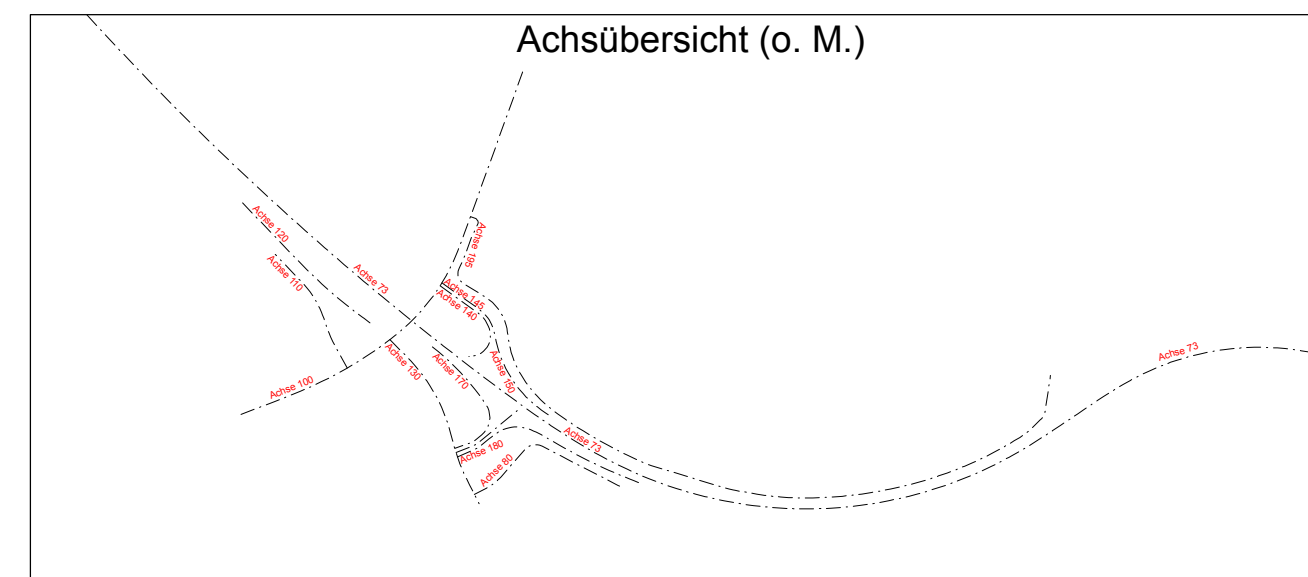
KNICK
TS= 541,109 m
KM= 0+001,379

H= 1500 m
T= 37,875 m
f= -0,478 m
TS= 540,632 m
KM= 0+051,663

H= 1000 m
T= 25,000 m
f= 0,312 m
TS= 531,118 m
KM= 0+210,218

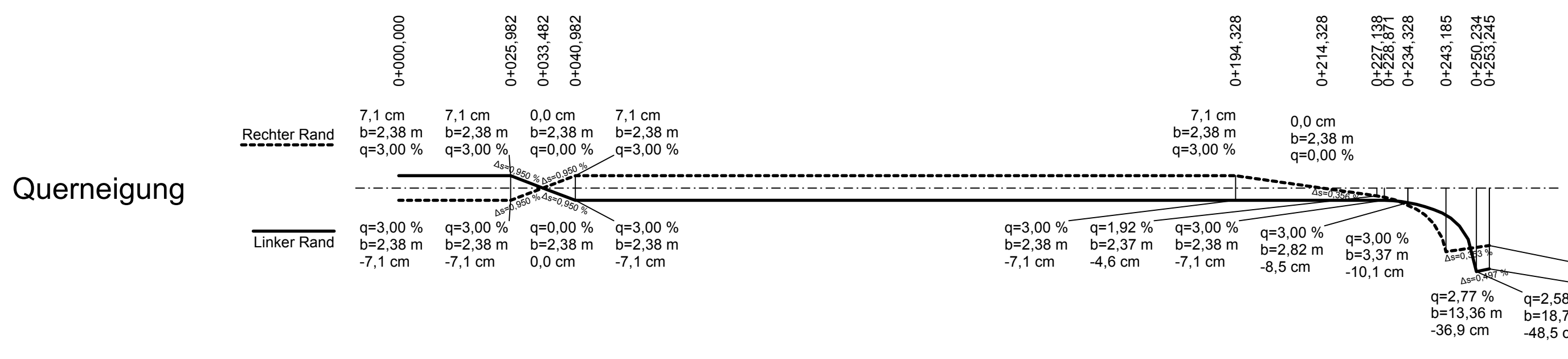
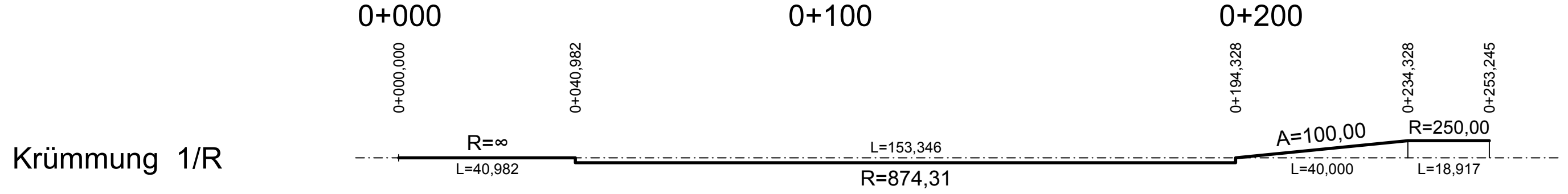
KNICK
TS= 530,742 m
KM= 0+247,815

KNICK
TS= 530,878 m
KM= 0+253,245



M = 1:1000/100
NN + 525,00 m

| Station | 0+000 | 1+379 | 13+788 | 20+000 | 40+000 | 60+000 | 80+000 | 89+538 | 100+000 | 120+000 | 140+000 | 160+000 | 180+000 | 185+218 | 200+000 | 220+000 | 235+218 | 240+000 | 247+815 | 253+245 |
|-----------------|---------|---------|---------|---------|---------|---------|---------|---------|---------|---------|---------|---------|---------|---------|---------|---------|---------|---------|---------|---------|
| Gradientenhöhen | 541,109 | 541,109 | 540,991 | 540,919 | 540,513 | 539,840 | 538,901 | 538,359 | 537,731 | 536,531 | 535,331 | 534,131 | 532,931 | 532,618 | 531,841 | 531,136 | 530,868 | 530,820 | 530,742 | 530,878 |
| Geländehöhen | 541,08 | 541,08 | 540,83 | 540,83 | 540,53 | 540,27 | 539,90 | 539,23 | 539,23 | 538,60 | 537,92 | 537,08 | 536,19 | 535,218 | 535,29 | 534,31 | 533,49 | 533,49 | 530,742 | 530,878 |

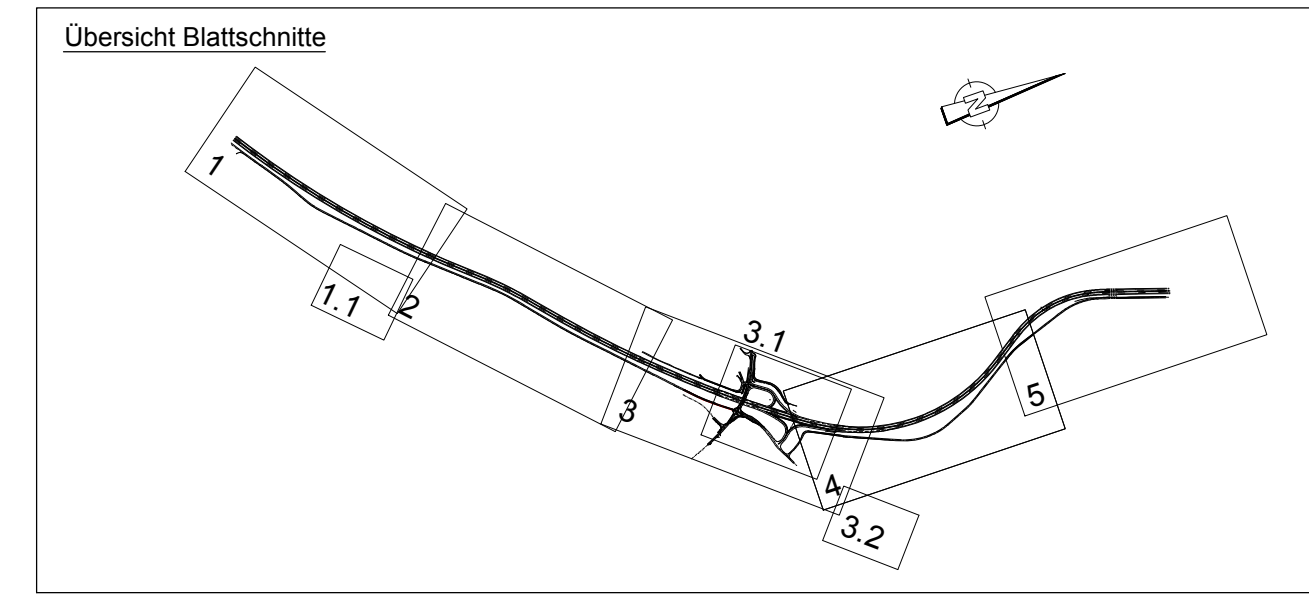


Zeichenerklärung

- Gradientenhochpunkt
- Gradiententiefpunkt
- Anfang / Ende der Wannenausrundung
- Anfang / Ende der Kuppenausrundung
- Einschnitt
- Mulde rechts
- Mulde links
- Damm

H= 9500 m
T= 134,773 m
f= 0,856 m
TS= 69,854 m
KM= 1+167,746

Tangentenlängsneigung in %, Abstand zum nächsten Tangentialpunkt, Halbmesser Tangentiallänge, Stichmaß, Station und Höhe des Tangentialpunktes



| Nr. | Art der Änderung | Datum | Name |
|-----|------------------|-------|------|
| 1 | | | |

Entwurfsbearbeitung: **BARD+SAUTHER GMBH** BERATENDE INGENIEURE
BSBI
Europallee 10
66113 Saarbrücken
Tel. 0681/926 50-0
Fax 0681/926 50-29
mailto:bs-bi.de
www.bs-bi.de

Projekt-Nr.: 01120705

| bearbeitet: | Datum | Name |
|-------------|---------|-----------------|
| 05/2019 | 05/2019 | Bender |
| gezeichnet: | 05/2019 | Engel |
| geprüft: | 05/2019 | <i>J. Engel</i> |

Entwurfsbearbeitung: Landesbetrieb Mobilität
Bad Kreuznach
Eberhard-Anheuser-Straße 4
55543 Bad Kreuznach
Tel.: 0671/804-0
Fax: 0671/804-2000

| bearbeitet: | Datum | Name |
|-------------|------------|-----------|
| | 22.07.2019 | D. Becker |

FESTSTELLUNGSENTWURF

Straßenbauverwaltung: Rheinland-Pfalz

Unterlage: 6.4 Blatt-Nr.: 1
HP Verbindungsweg

PROJIS-Nr.: SAP-Nr.: A.13-12-0021.01 Maßstab: 1:1.000/100

B 50 neu, Vierstreifiger Ausbau zwischen Bhf. Zolleiche und Dienststellengrenze
von Bau-km 96+353,564 bis Bau-km 100+981,322
von NK: 6108 045 nach NK: 6009 018

aufgestellt: Bad Kreuznach, den 09.08.2019

gez. Wagner
stv. Dienststellenleiter