Höhenplan K 131 Richtung Horbruch
(Achse 130)

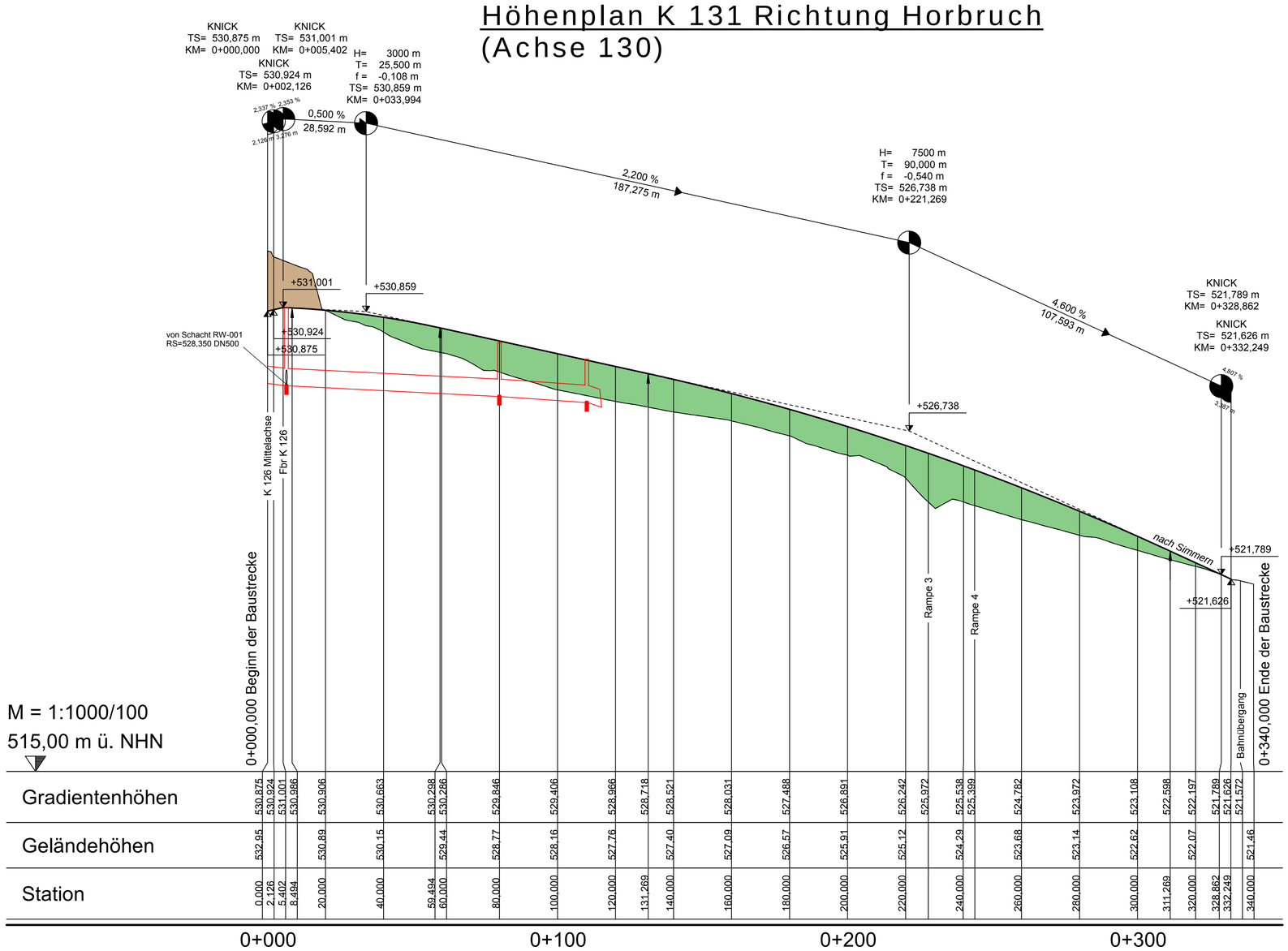

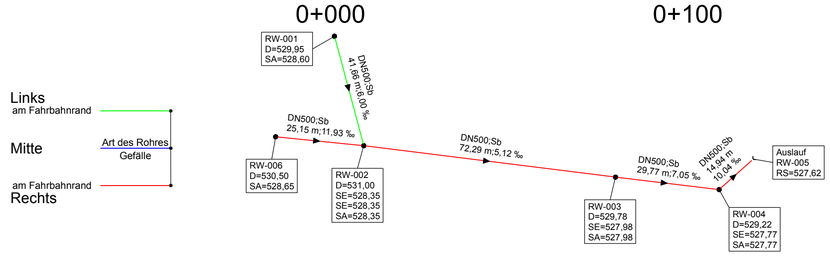

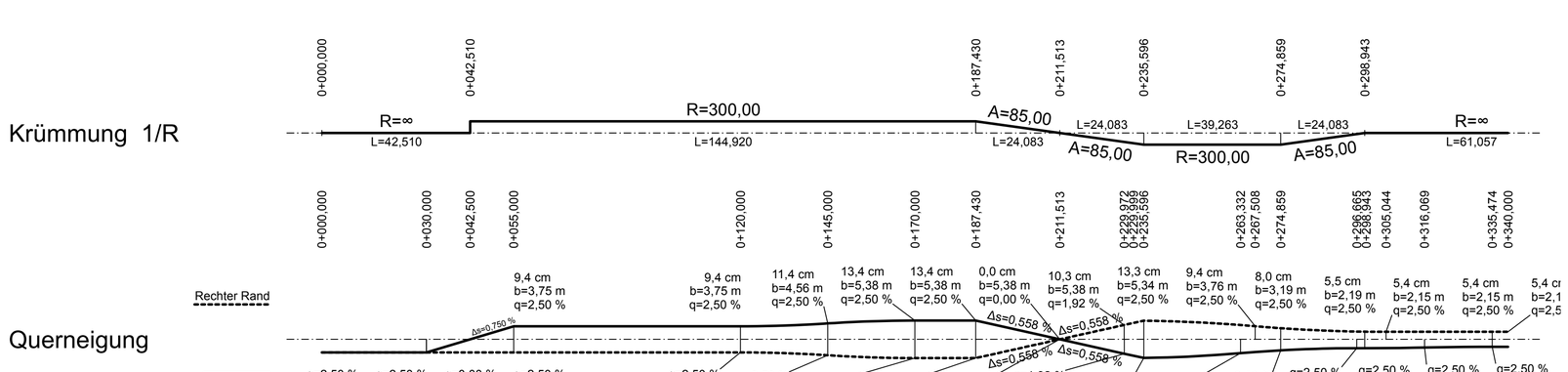

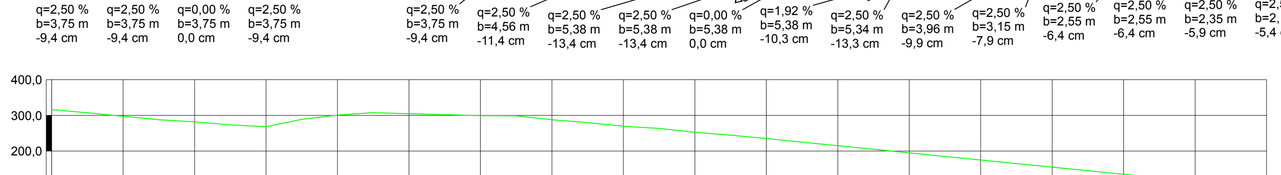

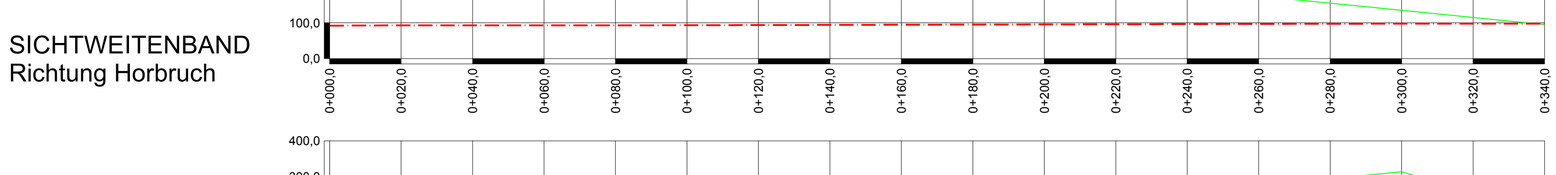

Zeichenerklärung

- Gradientenhochpunkt
- Gradiententiefpunkt
- Anfang / Ende der Wannenausrundung
- Anfang / Ende der Kuppenausrundung
- Einschnitt
- Damm
- Mulde rechts
- Mulde links

H= 9500 m
T= 134,779 m
f= 0,956 m
TS= 69,654 m
KM= 1+167,746
-0,282 %
590,319 m
2,550 %
590,754 m

Tangentenschnittpunkt mit Angabe der Tangentenlängsneigung in %, Abstand zum nächsten Tangentenschnittpunkt, Halbmesser Tangentenlänge, Stichmaß, Station und Höhe des Tangentenschnittpunktes

Achsübersicht (o. M.)

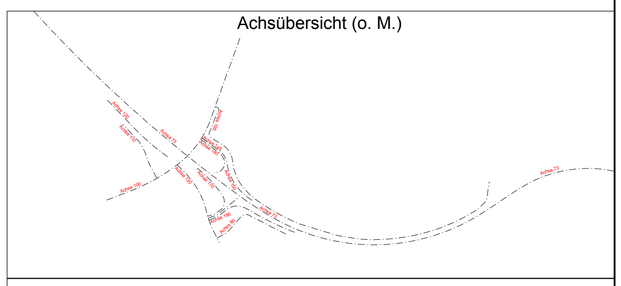

Übersicht Blattschnitte

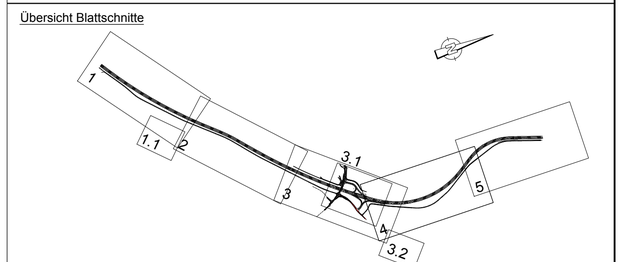

Nr.	Art der Änderung	Datum	Name
c			
b			
a			

1

Entwurfsbearbeitung:
BARD+SAUTHER GMBH
BERATENDE INGENIEURE
BSBI
Europaallee 10 66113 Saarbrücken
Tel. 0681/926 50-0 Fax 0681/926 50-29
mail@bs-bi.de www.bs-bi.de

Projekt-Nr.: 01120705	Datum	Name
bearbeitet:	05/2019	Bender
gezeichnet:	05/2019	Engel
geprüft:	05/2019	

Entwurfsbearbeitung:
LBM
Landesbetrieb Mobilität
Bad Kreuznach
Eberhard-Anheuser-Straße 4
55543 Bad Kreuznach
Tel.: 0671/804-0
Fax: 0671/804-2000

	Datum	Name
bearbeitet:		
gezeichnet:		
geprüft:	22.07.2019	D. Becker

FESTSTELLUNGSENTWURF

Straßenbauverwaltung:
RheinlandPfalz

Unterlage: 6.5 Blatt-Nr.: 1

Höhenplan K 131

PROJIS-Nr.: SAP-Nr.: A.13-12-0021.01 Maßstab: 1:1000/100

B 50 neu, Vierstreifiger Ausbau
zwischen Bhf. Zolleiche und Dienststellengrenze

von Bau-km 96+353,564 bis Bau-km 100+981,322

von NK: 6108 045 nach NK: 6009 018

aufgestellt:
Bad Kreuznach, den 09.08.2019

gez. Wagner
stv. Dienststellenleiter

R:\CARD\84850 Hochscheid-Longkamp > P065-01.PLT > P065-01 25.07.19 en

72,0 cm x 70,0 cm = 0,504 m²

CARD/1