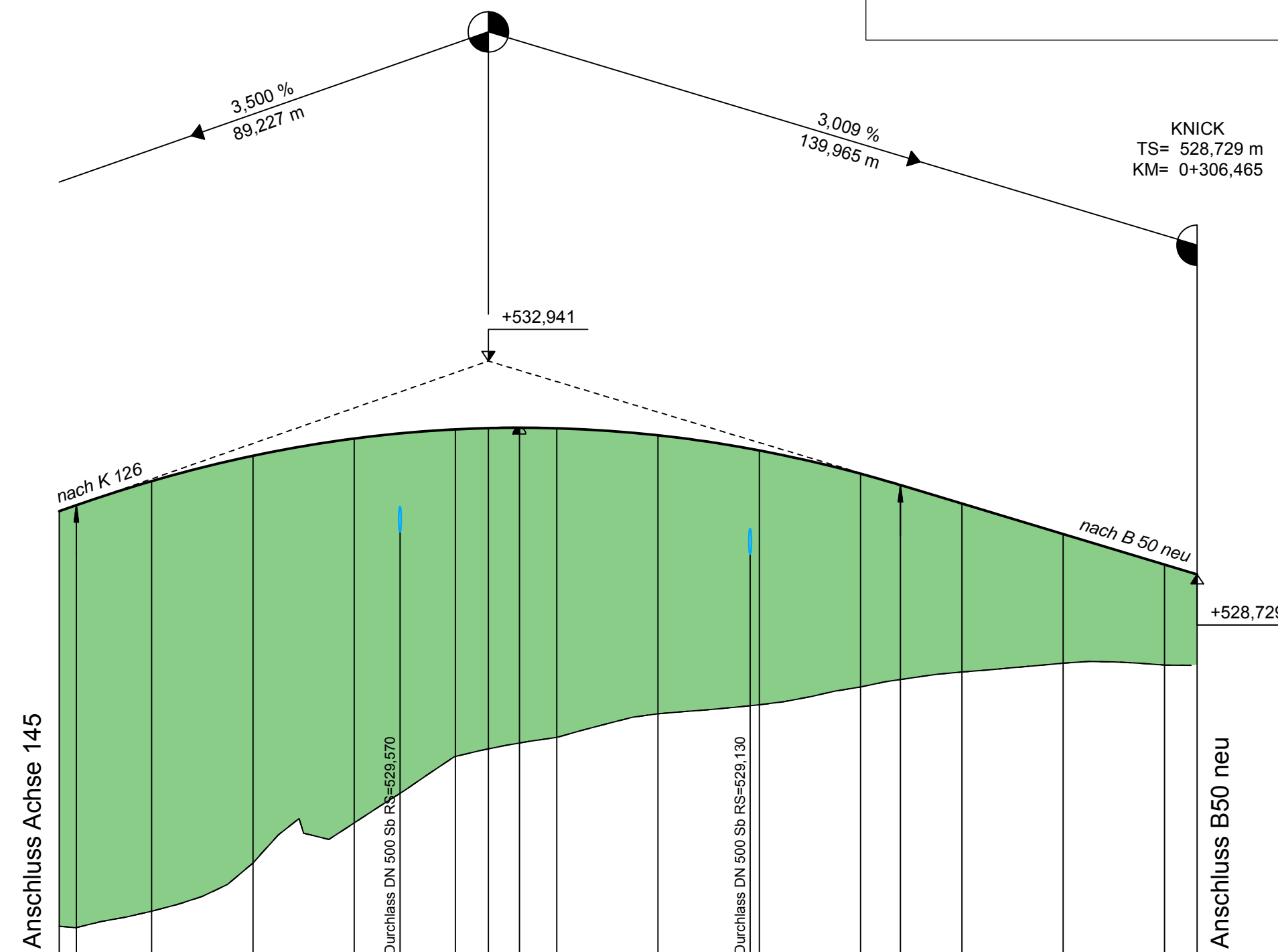
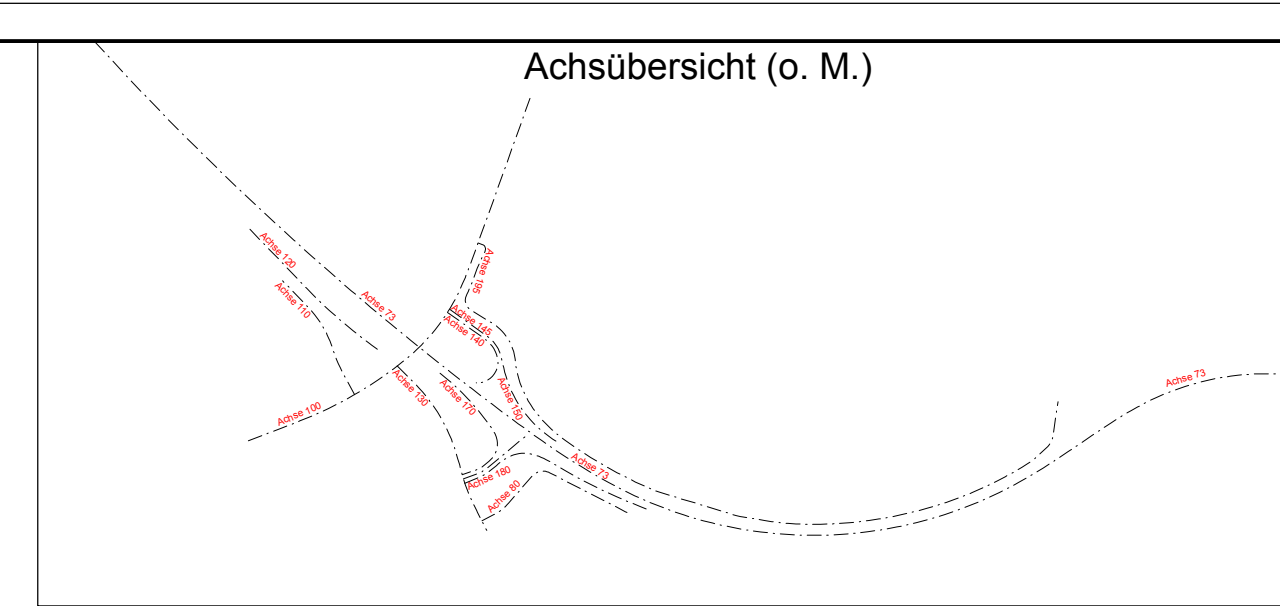


# Höhenplan Rampe 2 - West (Achse 150)

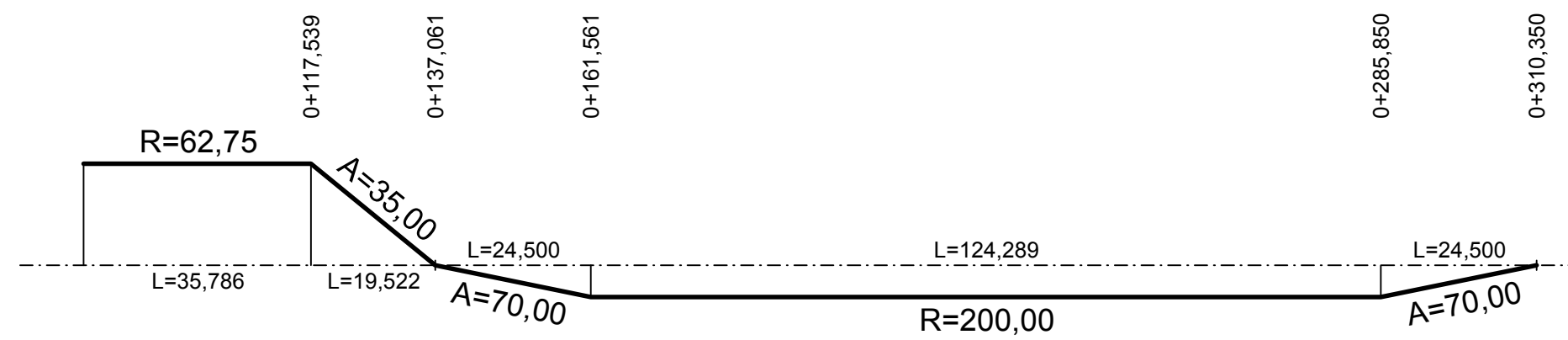
H= 2500 m  
T= 81,368 m  
f= -1,324 m  
TS= 532,941 m  
KM= 0+166,500



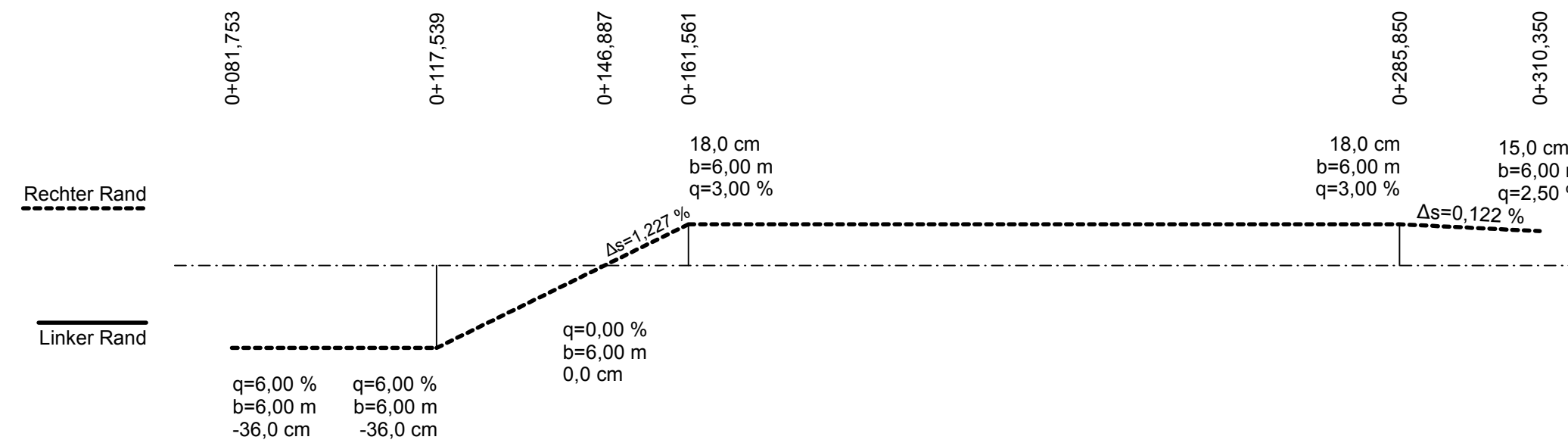
M = 1:1000/100  
NHN + 520,00 m

	85+132	100+000	120+000	140+000	160+000	172+632	180+000	200+000	220+000	240+000	247+868	260+000	280+000	300+000	308+465
Gradientenhöhen	530,093	530,569	531,070	531,411	531,592	531,617	531,624	531,475	531,176	530,717	530,492	530,127	529,525	528,923	528,729
Geländehöhen		522,08	523,03	523,82	525,13	525,51	525,98	526,15	526,51	526,80	526,97	526,94	526,94	526,94	528,729
Station	85+132	100+000	120+000	140+000	160+000	172+632	180+000	200+000	220+000	240+000	247+868	260+000	280+000	300+000	308+465

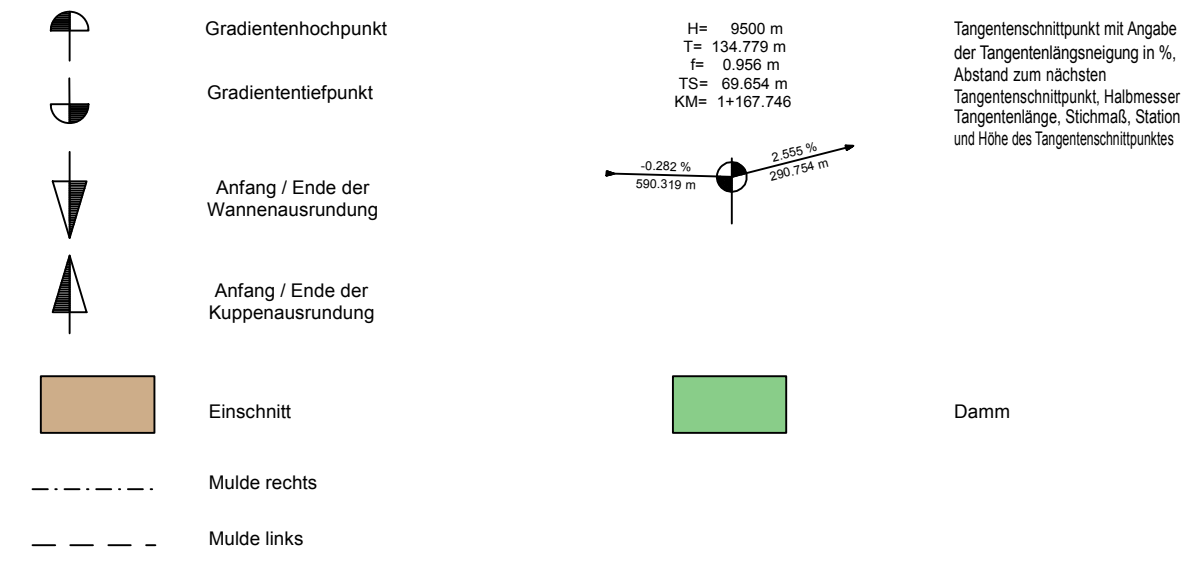
Krümmung 1/R



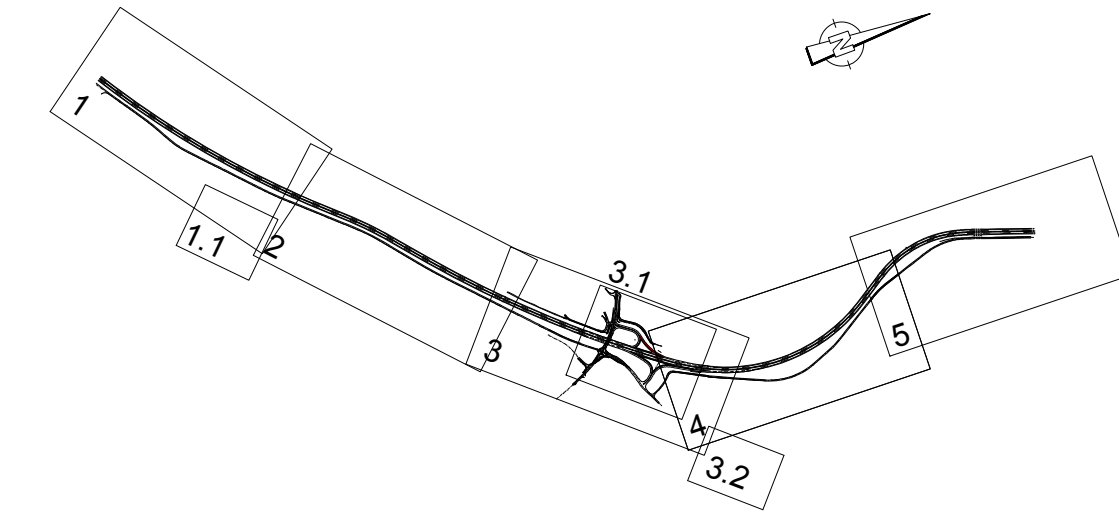
Querneigung



## Zeichenerklärung



## Übersicht Blattsschnitte



Nr.	Art der Änderung	Datum	Name

Entwurfsbearbeitung:

**BARD+SAUTHER GMBH**  
BERATENDE INGENIEURE  
BSBI  
Europaplatz 10  
66113 Saarbrücken  
Tel.: 0681/926 50-0  
Fax: 0681/926 50-29  
mailto:bs-bi.de  
www.bs-bi.de

Projekt-Nr.: 01120705

	Datum	Name
bearbeitet:	05/2019	Bender
gezeichnet:	05/2019	Engel
geprüft:	05/2019	<i>Jud</i>

Entwurfsbearbeitung:

**LBM**  
Landesbetrieb Mobilität  
Bad Kreuznach  
Eberhard-Anheuser-  
Straße 4  
55543 Bad Kreuznach  
Tel.: 0671/804-0  
Fax: 0671/804-2000

Datum

	Datum	Name
bearbeitet:		
gezeichnet:		
geprüft:	22.07.2019	D. Becker

## FESTSTELLUNGSENTWURF

Straßenbauverwaltung: <b>Rheinland-Pfalz</b>	Unterlage: 6.6 Blatt-Nr.: 3 <b>HP Rampe 2</b>
---	--

PROJIS-Nr.: SAP-Nr.: A.13-12-0021.01 Maßstab: 1:1.000/100

**B 50 neu, Vierstreifiger Ausbau  
zwischen Bhf. Zolleiche und Dienststellengrenze**  
von Bau-km 96+353,564 bis Bau-km 100+981,322  
von NK: 6108 045 nach NK: 6009 018

aufgestellt:  
Bad Kreuznach, den 09.08.2019  
gez. Wagner  
stv. Dienststellenleiter