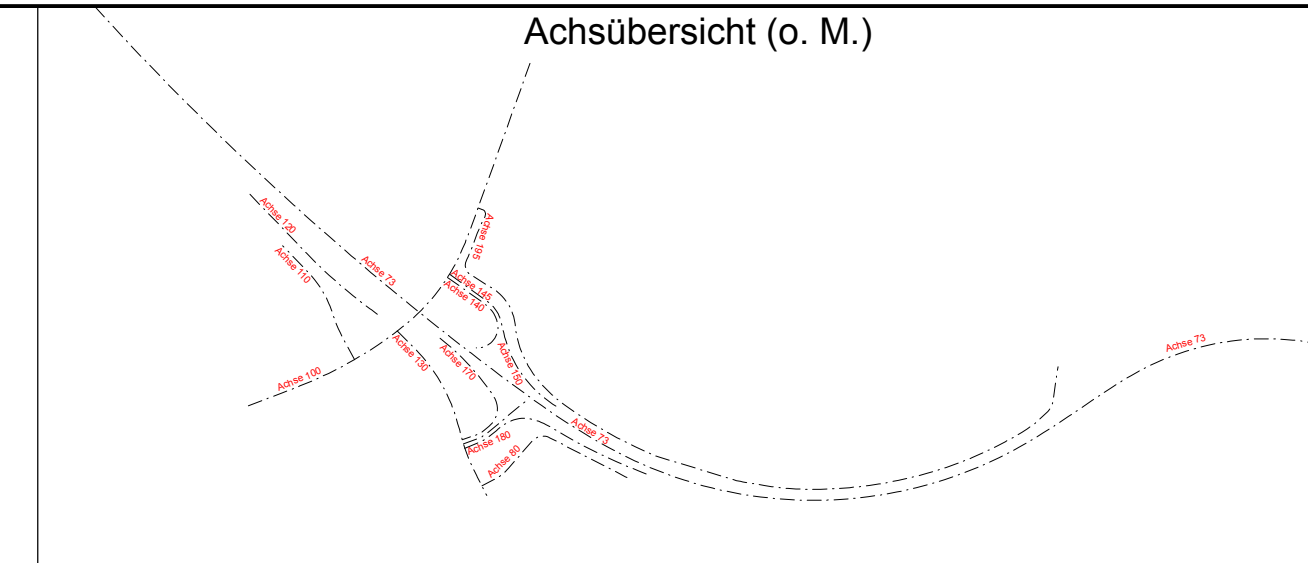


Höhenplan Rampe 4 - Ost (Achse 180)

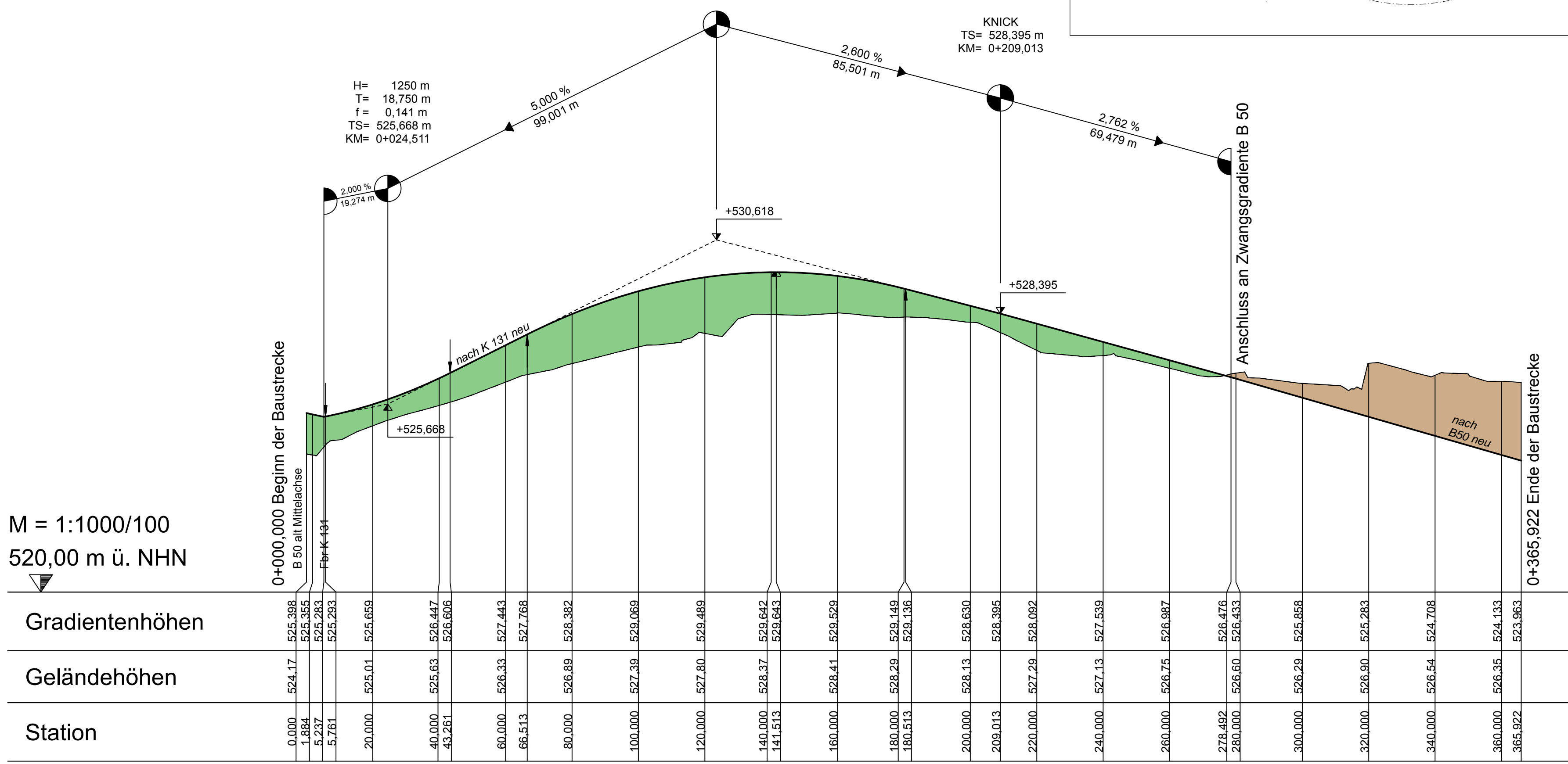


H= 1500 m
T= 57,000 m
f= -1,083 m
TS= 530,618 m
KM= 0+123,513

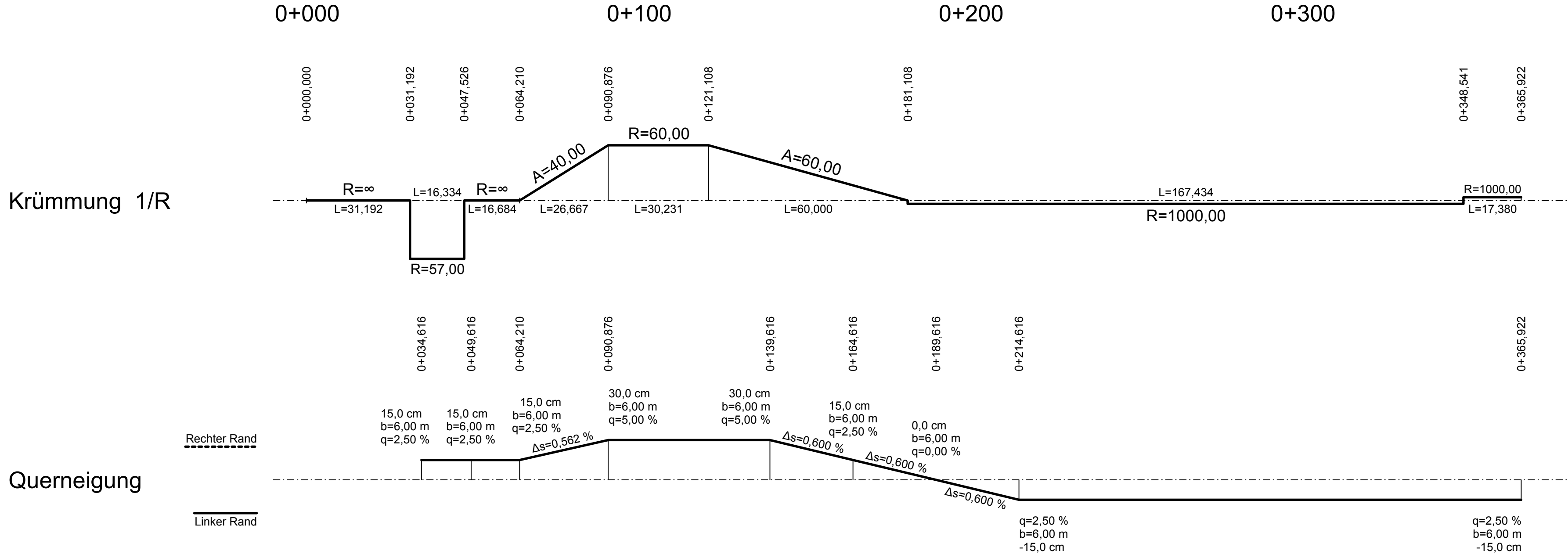
H= 1250 m
T= 18,750 m
f= 0,141 m
TS= 525,668 m
KM= 0+024,511

KNICK
TS= 528,395 m
KM= 0+209,013

M = 1:1000/100
520,00 m ü. NHN



Station	Geländehöhen	Gradientenhöhen
0+000	524,17	525,388
0+005	525,355	525,355
0+010	525,283	525,283
0+015	525,293	525,293
0+020	525,01	525,659
0+025	525,63	526,447
0+030	526,606	526,606
0+035	526,33	527,443
0+040	527,768	527,768
0+045	528,382	528,382
0+050	529,069	529,069
0+055	529,489	529,489
0+060	529,642	529,642
0+065	529,643	529,643
0+070	529,529	529,529
0+075	528,13	528,630
0+080	529,149	529,149
0+085	529,136	529,136
0+090	528,395	528,395
0+095	528,092	528,092
0+100	527,539	527,539
0+105	526,987	526,987
0+110	526,476	526,476
0+115	526,433	526,433
0+120	525,858	525,858
0+125	525,283	525,283
0+130	524,708	524,708
0+135	524,133	524,133
0+140	523,963	523,963

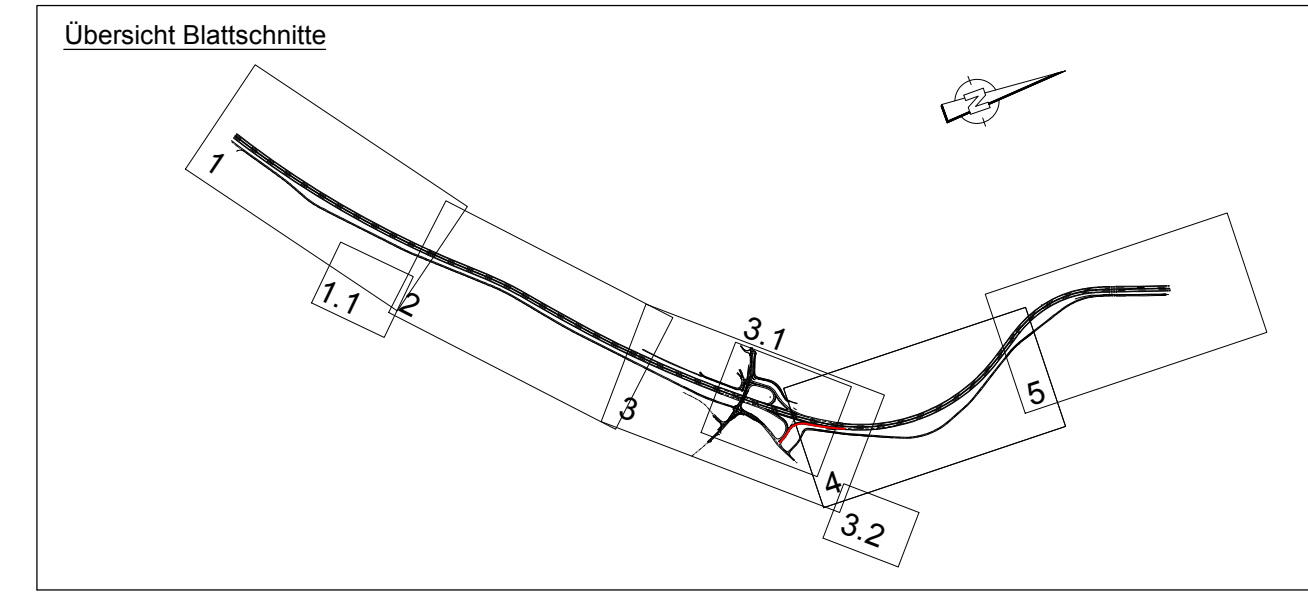


Zeichenerklärung

- Gradientenhochpunkt
- Gradiententiefpunkt
- Anfang / Ende der Wannenausrundung
- Anfang / Ende der Kuppenausrundung
- Einschnitt
- Mulde rechts
- Mulde links
- Damm

H= 9500 m
T= 134,779 m
f= 0,986 m
TS= 69,654 m
KM= 1+167,746

Tangentenschnittpunkt mit Angabe der Tangentialneigung in %, Abstand zum nächsten Tangentenschnittpunkt, Halbmesser Tangentiallänge, Stichmaß, Station und Höhe des Tangentenschnittpunktes



Nr.	Art der Änderung	Datum	Name
c			
b			
a			

Entwurfsbearbeitung: **BARD+SAUTHER GMBH** BERATENDE INGENIEURE
 BSBI
 Europapark 10, 66113 Saarbrücken, Tel. 0681/926 50-0, Fax 0681/926 50-29, mail@bs-bide, www.bs-bide

Projekt-Nr.: 01120705

bearbeitet:	05/2019	Bender
gezeichnet:	05/2019	Engel
geprüft:	05/2019	J.P.

Entwurfsbearbeitung: **LBM** Landesbetrieb Mobilität
 Bad Kreuznach, Eberhard-Anheuser-Straße 4, 55543 Bad Kreuznach, Tel.: 0671/804-0, Fax: 0671/804-2000

bearbeitet:		
gezeichnet:		
geprüft:	22.07.2019	D. Becker

FESTSTELLUNGSENTWURF

Straßenbauverwaltung: **Rheinland-Pfalz**

Unterlage: 6.6 Blatt-Nr.: 5
HP Rampe 4

PROJIS-Nr.: SAP-Nr.: A.13-12-0021_01 Maßstab: 1:1000/100

B 50 neu, Vierstreifiger Ausbau zwischen Bhf. Zolleiche und Dienststellengrenze
 von Bau-km 96+353,564 bis Bau-km 100+981,322
 von NK: 6108 045 nach NK: 6009 018

aufgestellt: Bad Kreuznach, den 09.08.2019
 gez. Wagner
 stv. Dienststellenleiter