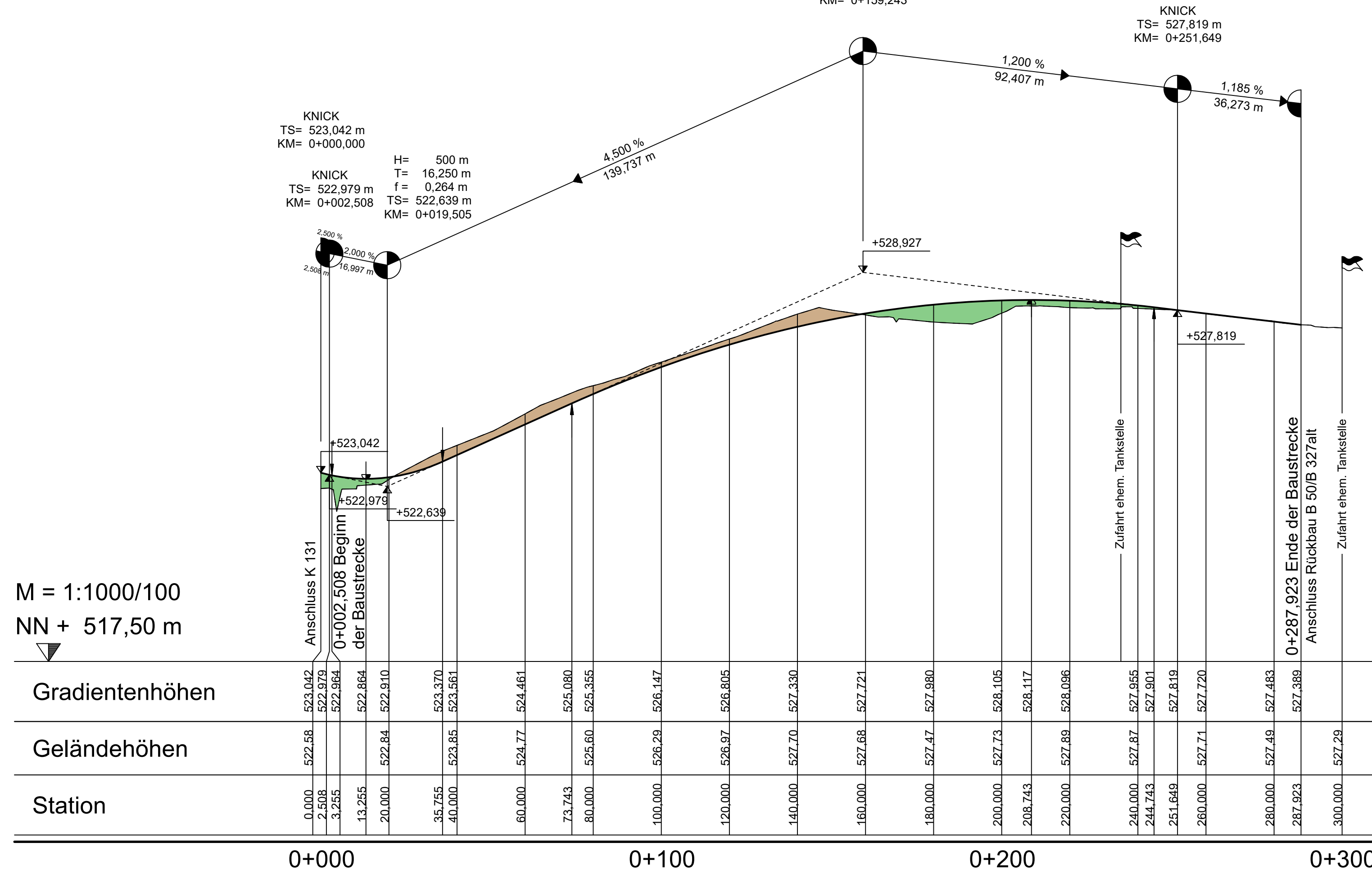


Höhenplan Verbindungsweg K 131 bis Anschluss Rückbau B 50/B 327alt (Achse 80)

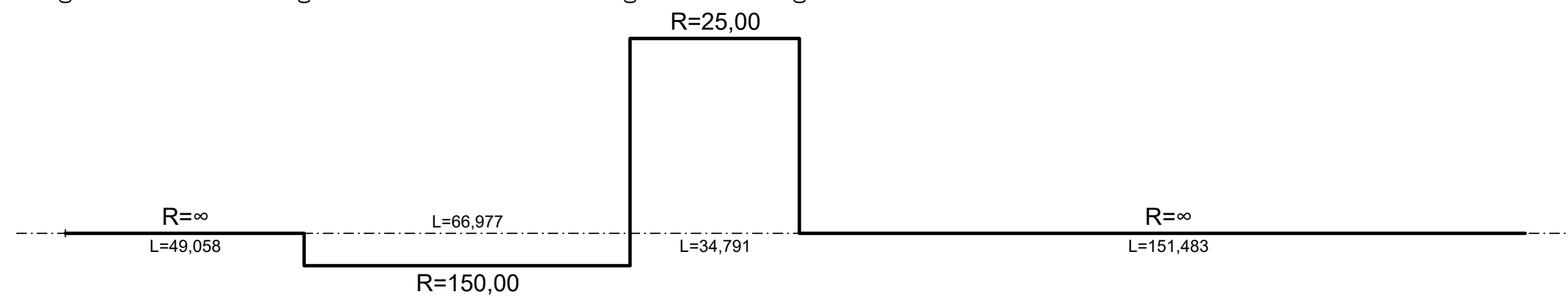
H= 3000 m
T= 85,500 m
f = -1,218 m
TS= 528,927 m
KM= 0+159,243



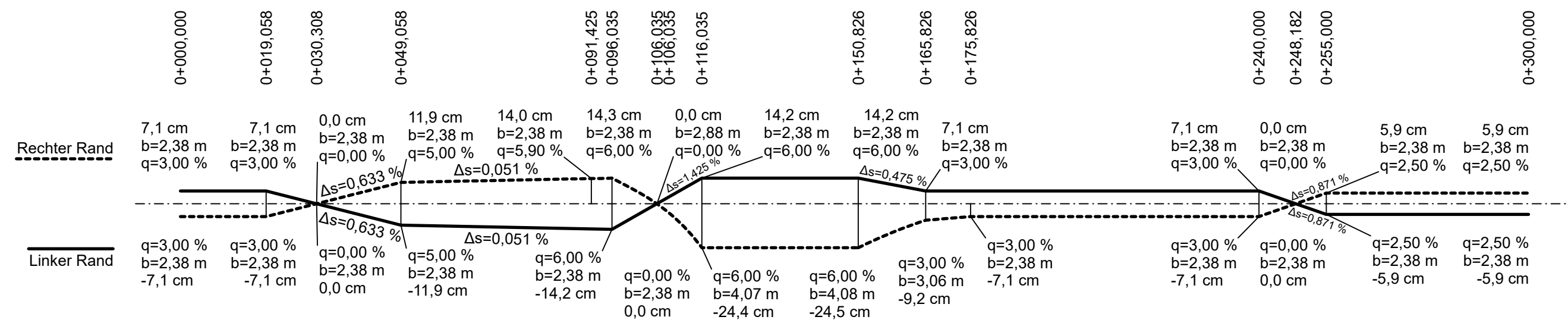
M = 1:1000/100
NN + 517,50 m

Station	0,000	2,508	3,255	13,255	20,000	35,755	40,000	60,000	73,743	80,000	100,000	120,000	140,000	160,000	180,000	200,000	208,743	220,000	240,000	244,743	251,649	260,000	280,000	287,923	300,000
Gradientenhöhen	523,042	522,979	522,964	522,864	522,810	523,370	523,561	524,461	525,080	525,355	526,147	526,805	527,330	527,721	527,980	528,105	528,117	528,096	527,955	527,901	527,819	527,720	527,483	527,389	527,229
Geländehöhen	522,58	522,979	522,964	522,864	522,84	523,370	523,561	524,77	525,60	525,60	526,29	526,97	527,70	527,68	527,47	527,73	528,117	528,096	527,87	527,801	527,819	527,720	527,49	527,389	527,229

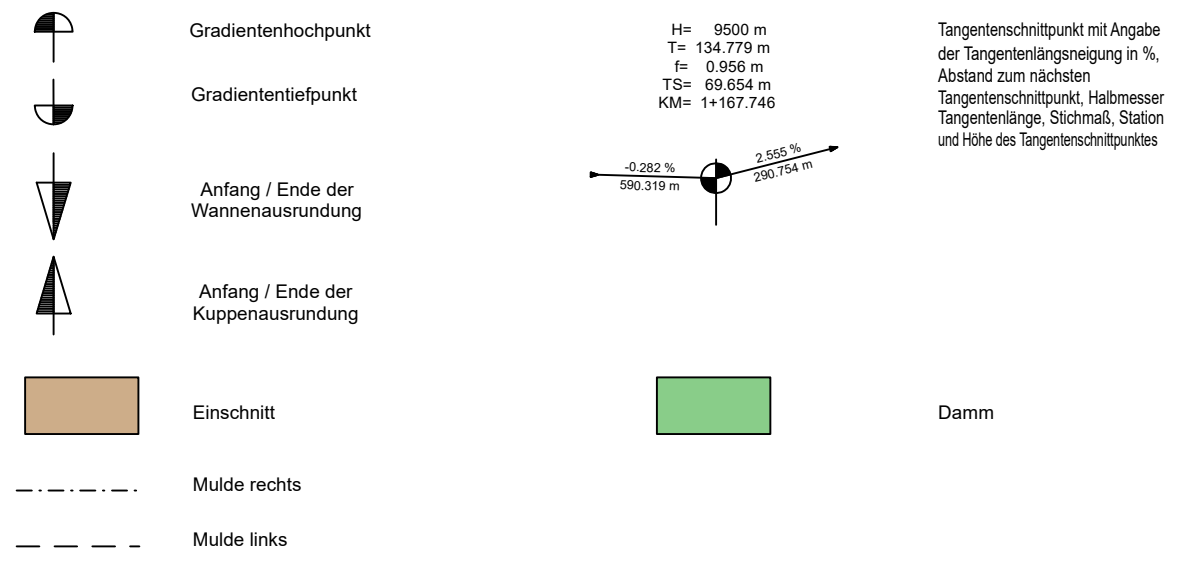
Krümmung 1/R



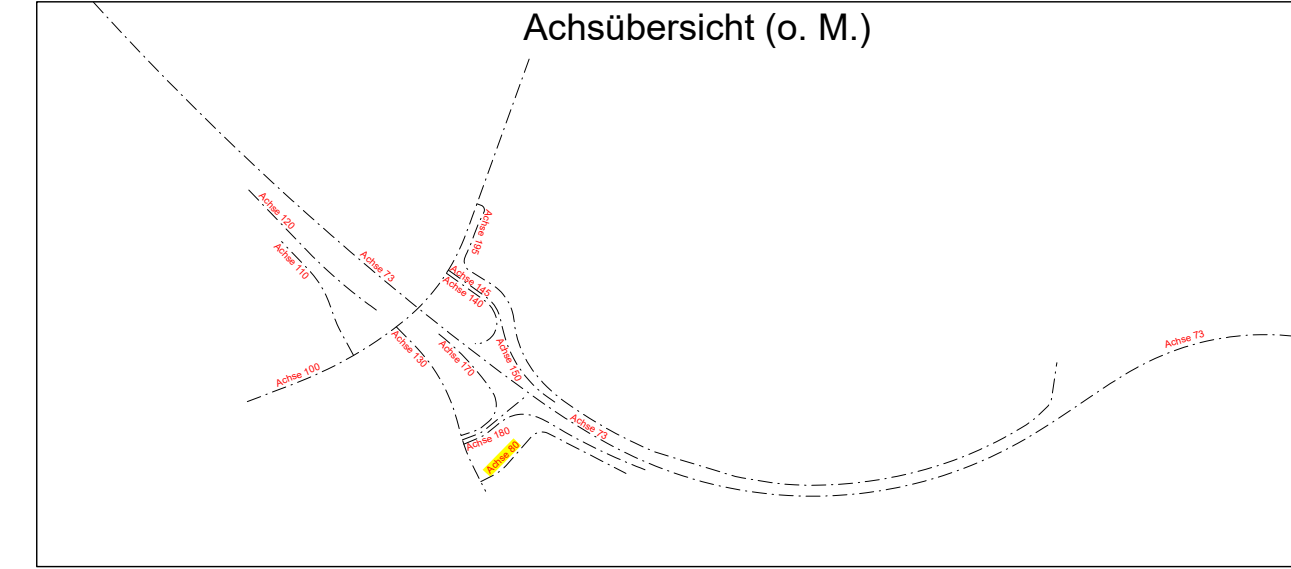
Querneigung



Zeichenerklärung



Achsübersicht (o. M.)



Nr.	Art der Änderung	Datum	Name
1			

BARD+SAUTHER GMBH BERATENDE INGENIEURE Europadlee 10 66113 Saarbrücken Tel. 0681/926 50-0 Fax 0681/926 50-29 mail@bs-bi.de www.bs-bi.de	Entwurfsbearbeitung: Projekt-Nr.: 01120705		
	bearbeitet:	05/2019	Bender
	gezeichnet:	05/2019	Engel
	geprüft:	05/2019	Jpd

Landesbetrieb Mobilität Bad Kreuznach Eberhard-Anheuser- Straße 4 55543 Bad Kreuznach Tel.: 0671/804-0 Fax: 0671/804-2000	Entwurfsbearbeitung: Datum Name		
	bearbeitet:		
	gezeichnet:		
	geprüft:	22.07.2019	D. Becker

FESTSTELLUNGSENTWURF

Straßenbauverwaltung: 	Unterlage: 6.7 Blatt-Nr.: 1 HP Verbindungsweg Achse 80
---------------------------	--

PROJIS-Nr.:	SAP-Nr.: A.13-12-0021.01	Maßstab: 1:1000/100
-------------	--------------------------	---------------------

**B 50 neu, Vierstreifiger Ausbau
zwischen Bhf. Zolleiche und Dienststellengrenze**

von Bau-km 96+353,564 bis Bau-km 100+981,322

von NK: 6108 045 nach NK: 6009 018

aufgestellt:
Bad Kreuznach, den 09.08.2019

gez. Wagner
stv. Dienststellenleiter