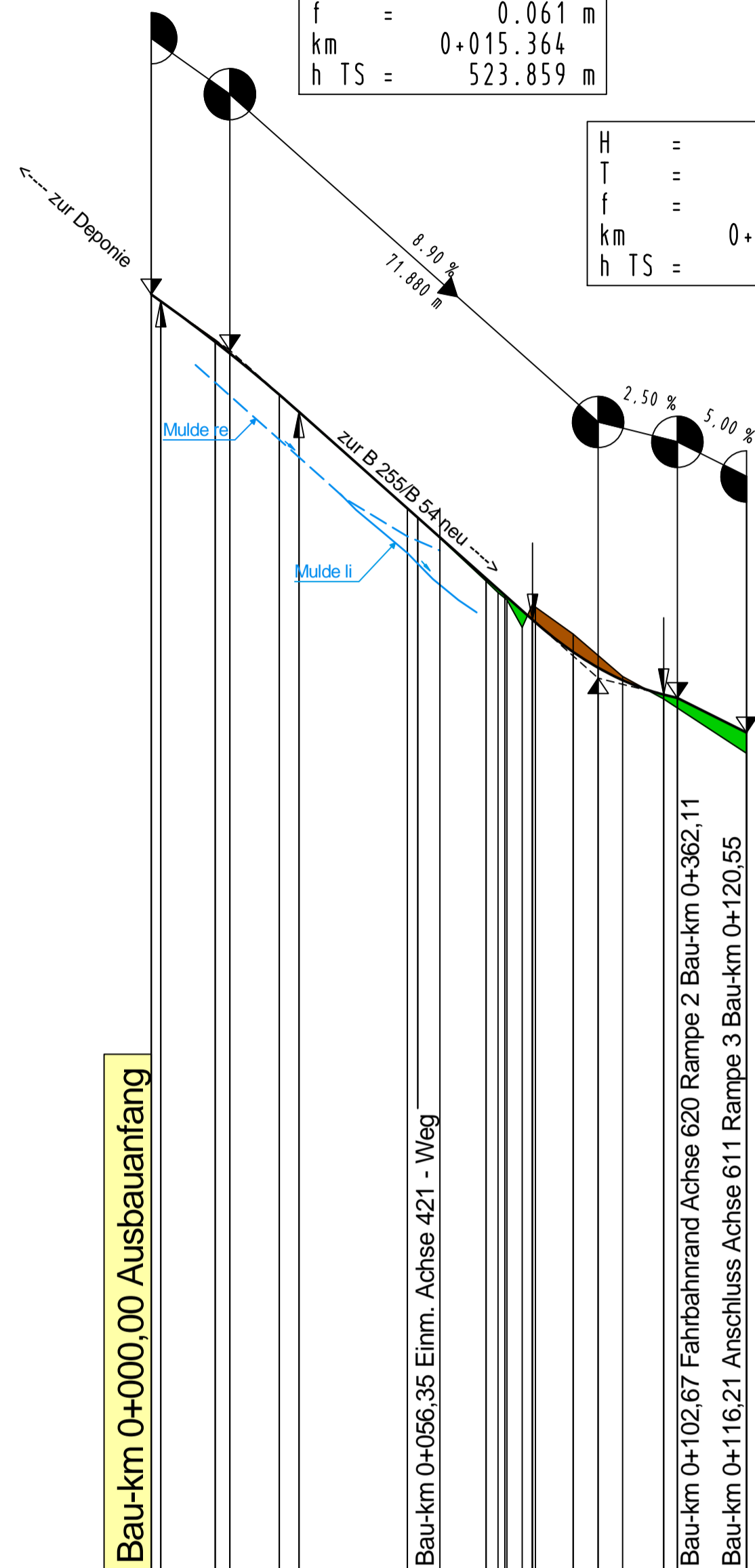
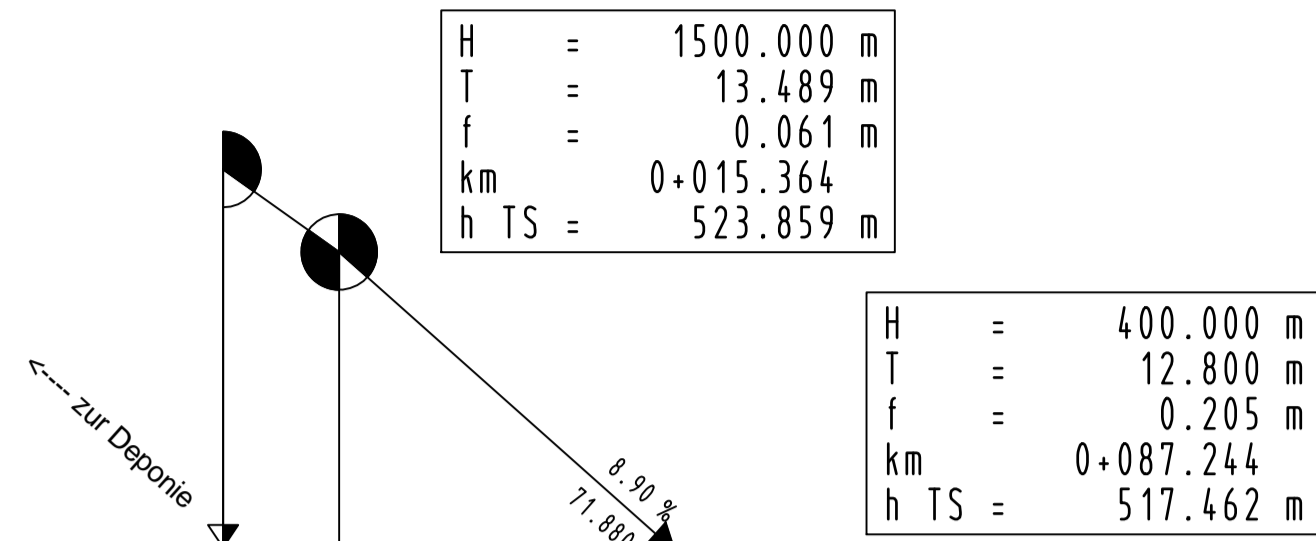


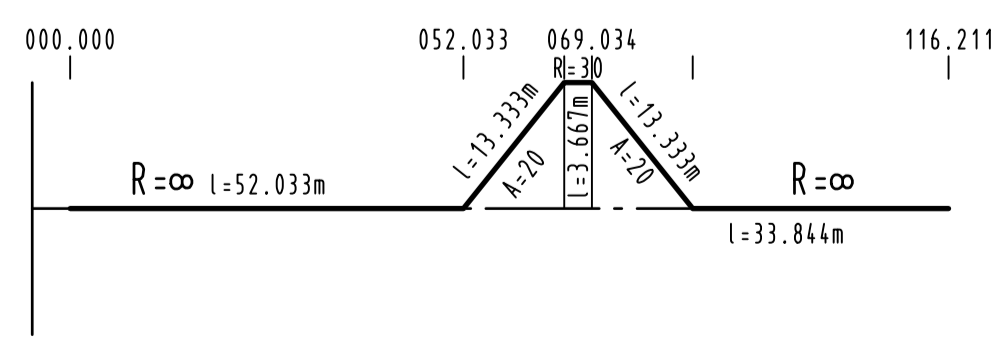
- Achse 13 - Zufahrt Mülldeponie -



NN 500.000 m

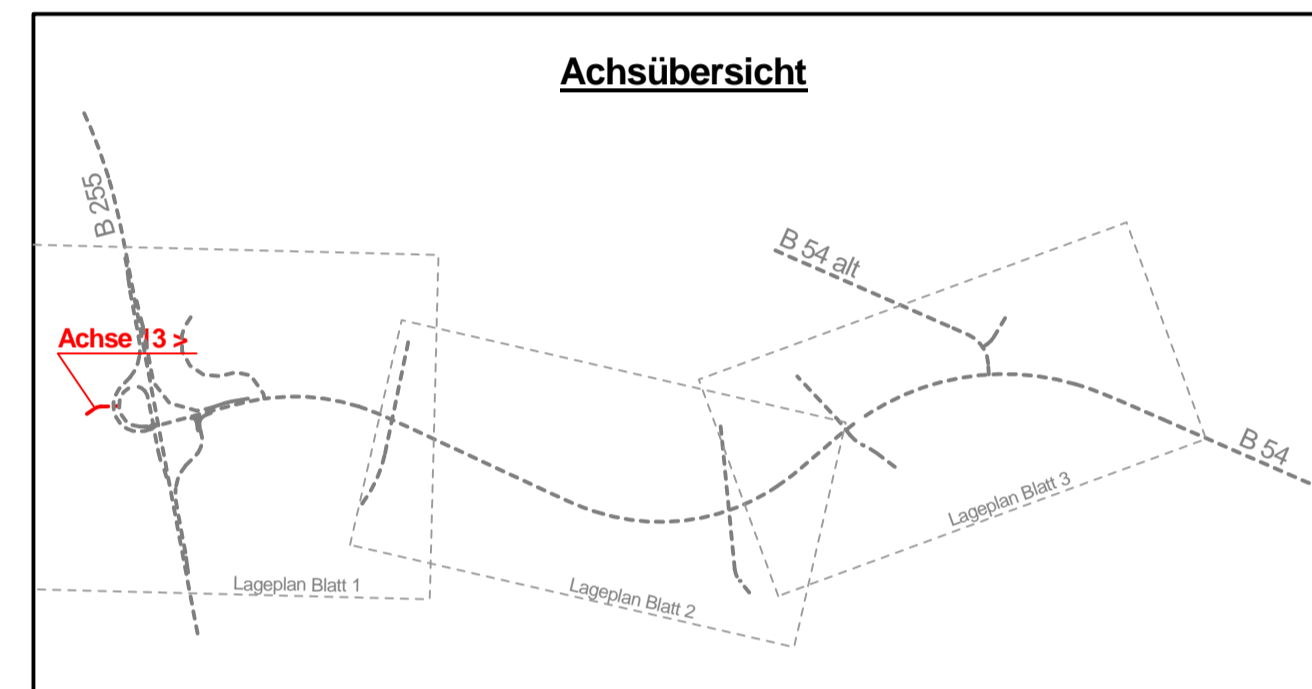
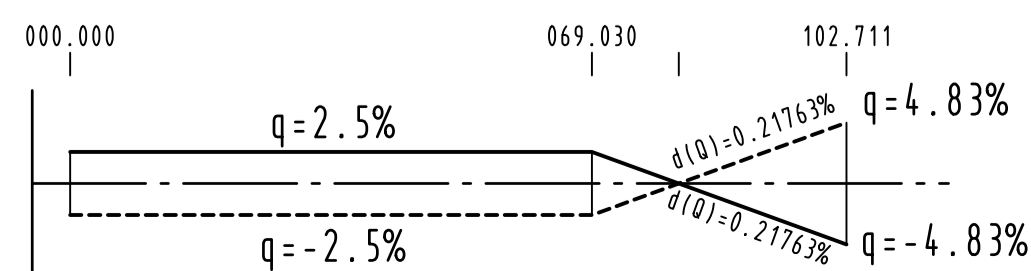
Station	0+000	0+100
Höhe	524.95	517.14
Gradiente	-0.00	0.08
DH - Gradiente - Gelände	-0.04	0.41
Geländehöhe	524.07	515.99
Station	1.87, 12.50, 15.36, 25.00, 28.85	50.00, 52.03, 65.37, 75.00, 82.37, 87.24, 92.03, 100.00, 102.71, 116.21

Krümmung
 50 / R (cm)



Querneigung

bezogen auf 6.00 % / cm
 linker Fahrbahnrand
 rechter Fahrbahnrand



MANN INGENIEURE Dr. Manns + Conrad GmbH Verkehr - Stadt - Umwelt Südstraße 14 56422 Wirges Tel. 02602/9363-0 Fax 02602/9363-30 E-Mail: info@manns-ingenieure.de	156	0,35	DATUM	ZEICHEN
	ENTWORFEN	Jan. 2012	Meurer	
	GEZEICHNET	Jan. 2012	Eberhard	
	GEPRÜFT	Jan. 2012	Conrad	

PLANFESTSTELLUNG

Rheinland Pfalz
 Landesbetrieb Mobilität
 Diez
 Goethestraße 9 · 65582 Diez
 Tel: 06432/92006-0 · Fax: 06432/92006-5999

Neubau der B 54 Ortsumgehung Rennerod	Unterlage:	8							
	Blatt Nr.:	8							
	Maßnahmen Nr.:	A.14-02-0110							
	<table border="1"> <thead> <tr> <th>Datum</th> <th>Name</th> </tr> </thead> <tbody> <tr><td> </td><td> </td></tr> <tr><td> </td><td> </td></tr> <tr><td> </td><td> </td></tr> </tbody> </table>	Datum	Name						
Datum	Name								
Zufahrt Mülldeponie Höhenplan Achse 13, Maßstab 1 : 1000/100 von NK: 5314 199 nach NK: 5414 263									

Entwurfsprüfung:	LBM Diez:	Datum	Name
Straßenplanung:			
Landespflege:			
Immissionsschutz:			
Nr.	Art der Änderung	Datum	Name
1			
2			
3			
4			
5			
6			

aufgestellt:

Diez, den **24.04.2012**

Grundplan hergestellt:	Ergänzungen:
Aufnahme:	
Feldvergleich:	
Kataster:	