

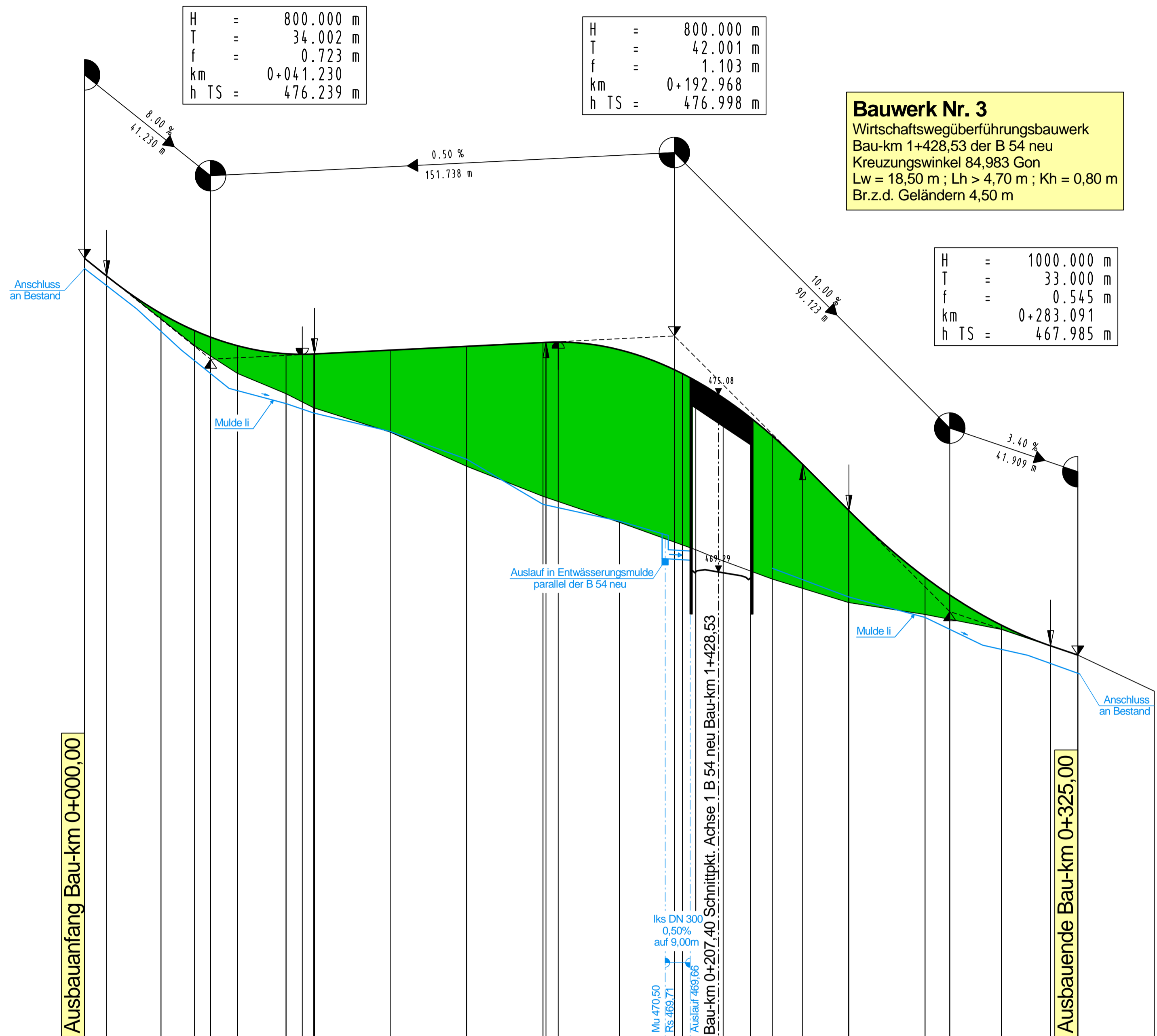
- Achse 402 - Wirtschaftsweg 2 -

H = 800.000 m
T = 34.002 m
f = 0.723 m
km = 0+041.230
h TS = 476.239 m

H = 800.000 m
T = 42.001 m
f = 1.103 m
km = 0+192.968
h TS = 476.998 m

Bauwerk Nr. 3
Wirtschaftswegüberführungsbauwerk
Bau-km 1+428,53 der B 54 neu
Kreuzungswinkel 84,983 Gon
Lw = 18,50 m ; Lh > 4,70 m ; Kh = 0,80 m
Br.z.d. Geländern 4,50 m


H = 1000.000 m
T = 33.000 m
f = 0.545 m
km = 0+283.091
h TS = 467.985 m



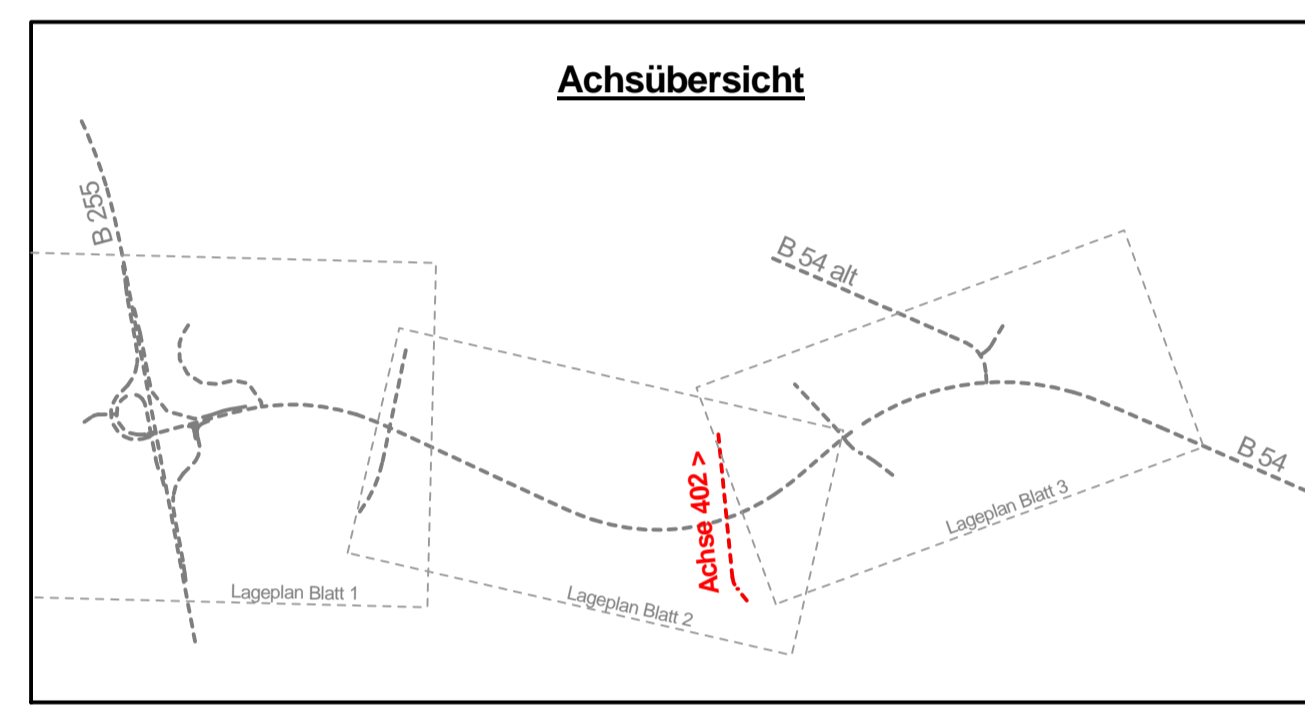
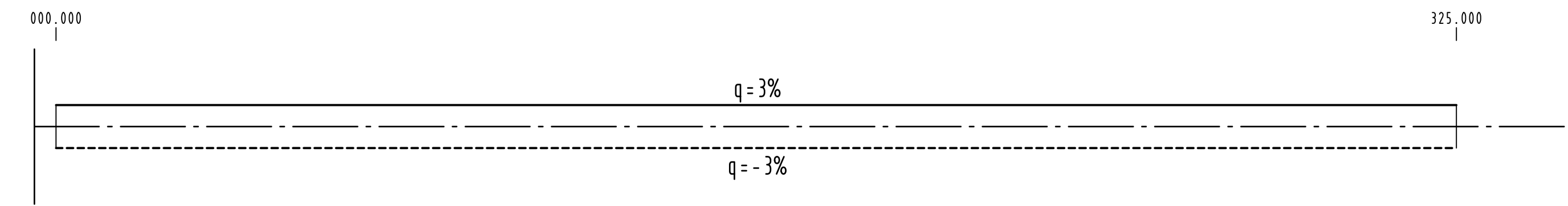
↙ NN 454.000 m

Höhe	479.54	478.96	477.73	477.17	476.96	476.68	476.42	476.40	476.41	476.50	476.55	475.90	475.53	475.08	474.98	473.73	472.80	471.78	471.29	469.10	468.53	467.54	466.86	466.56	465.38
Gradiente	-0.00		0.18	0.49	0.91	1.30	1.76	2.68	3.92	5.03	5.64	5.52	5.38	4.68	3.02	1.21	0.15	-0.00							
DH - Gradiente-Gelände																									
Geländehöhe	479.54	477.56	476.68	475.77	475.11	474.65	473.86	472.74	471.75	470.90	470.01	469.70	469.05	468.28	467.89	467.40	466.56	466.56							
Station	0+000	0+07.23	0+14.47	0+21.70	0+28.94	0+36.18	0+43.42	0+50.66	0+57.90	0+65.14	0+72.38	0+79.62	0+86.86	0+94.10	0+101.34	0+108.58	0+115.82	0+123.06	0+130.30	0+137.54	0+144.78	0+152.02	0+159.26	0+166.50	0+173.74

Krümmung
50 / R (cm)



Querneigung
bezogen auf 6.00 % / cm
linker Fahrbahnrand
rechter Fahrbahnrand



MANN'S INGENIEURE Dr. Manns + Conrad GmbH Verkehr - Stadt - Umwelt Südstraße 14 56422 Wirmes Tel. 02602/9363-0 Fax 02602/9363-30 E-Mail: info@manns-ingenieure.de		156	0,45	DATUM	ZEICHEN
		ENTWORFEN	Jan. 2012	Meurer	
		GEZEICHNET	Jan. 2012	Eberthard	
		GEPRÜFT	Jan. 2012	Conrad	

PLANFESTSTELLUNG

Rheinland
Landesbetrieb Mobilität
Diez
Goethestraße 9 - 65582 Diez
Tel: 06432/92006-0 · Fax: 06432/92006-5999

Neubau der B 54 Ortsumgehung Rennerod	Unterlage: 8	
	Blatt Nr.: 13	
	Maßnahmen Nr.: A.14-02-0110	
	Datum	Name
bearbeitet		
gezeichnet		
geprüft		
Höhenplan Achse 402, Maßstab 1 : 1000/100 von NK: 5314 199 nach NK: 5414 263		

Entwurfsprüfung: LBM Diez:	Datum	Name	
Straßenplanung:			
Landespflege:			
Immissionsschutz:			
Nr.	Art der Änderung	Datum	Name
1			
2			
3			
4			
5			
6			

aufgestellt:

 Diez, den **24.04.2012**

Grundplan hergestellt:	Ergänzungen:
Aufnahme:	
Feldvergleich:	
Kataster:	