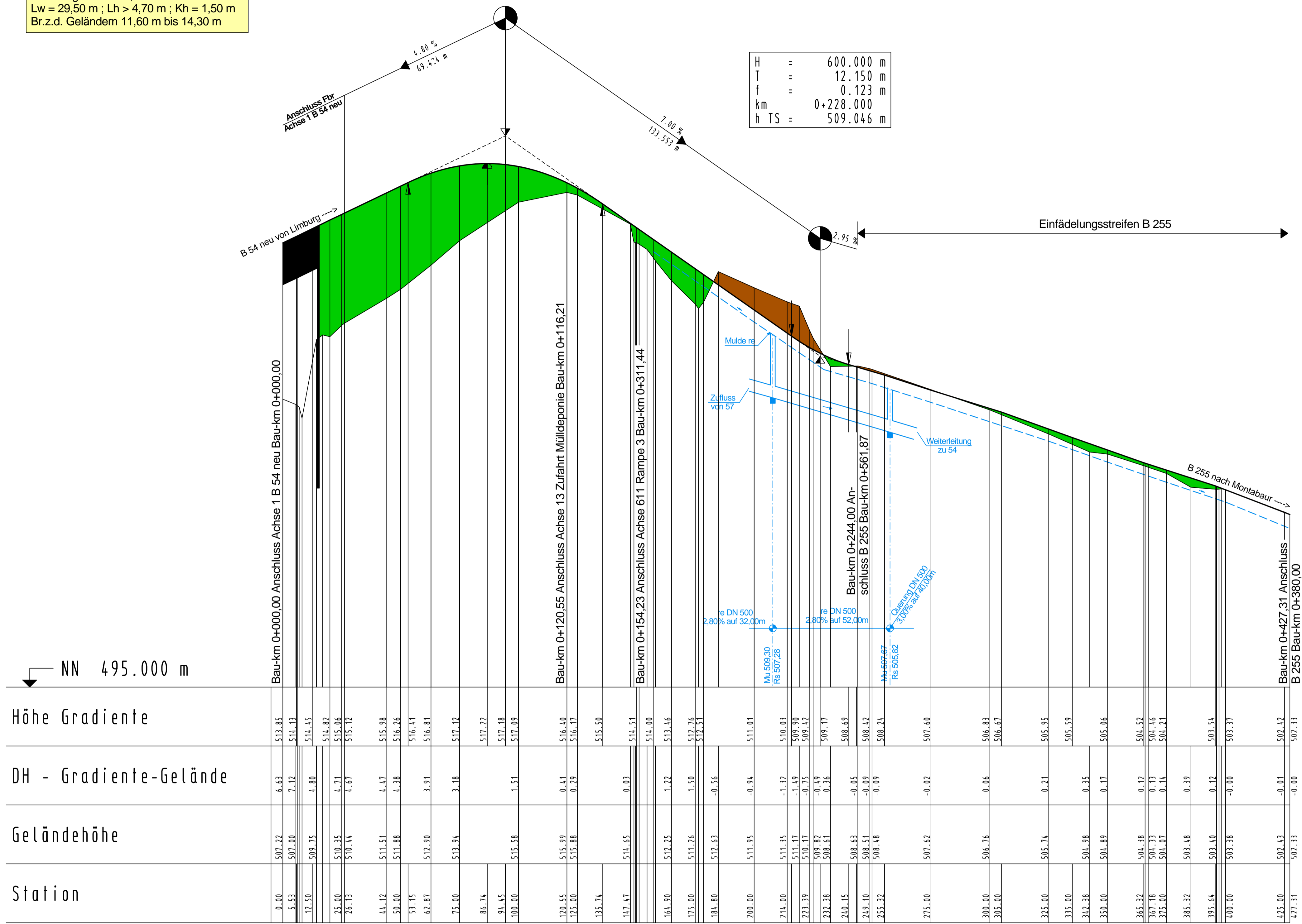


# - Achse 611 - Rampe 3 B 54 neu - B 255 Fahrtrichtung Montabaur / Zufahrt Mülldeponie -

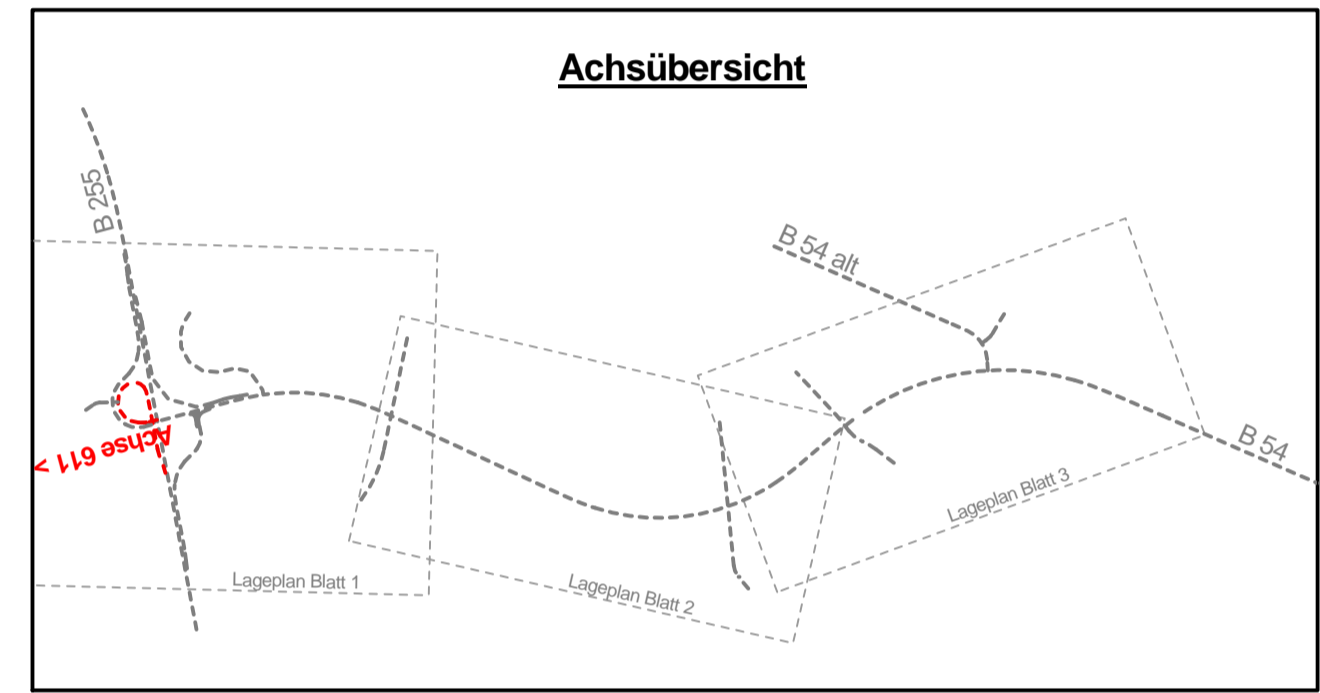
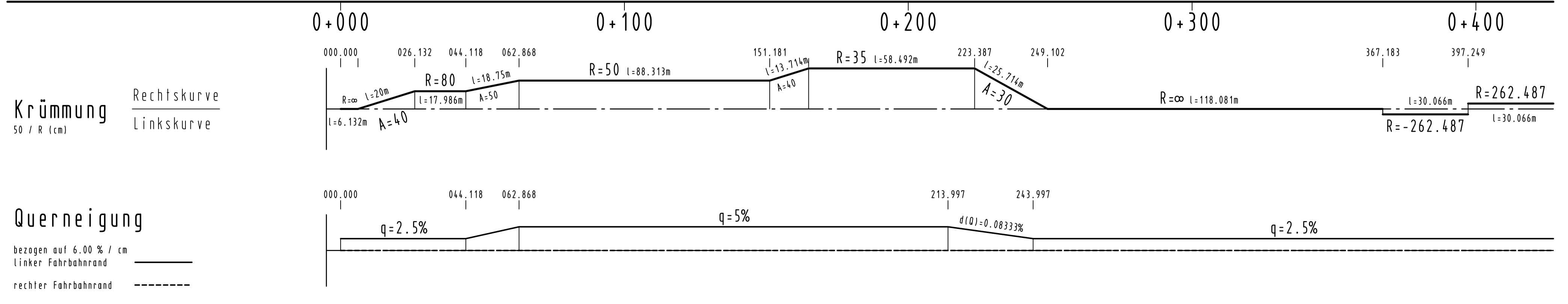
**Bauwerk Nr.1**  
 Überführungsbauwerk der B 54 neu  
 Bau-km 0+000,00 der B 54 neu  
 Kreuzungswinkel 94,908 Gon  
 Lw = 29,50 m ; Lh > 4,70 m ; Kh = 1,50 m  
 Br.z.d. Geländern 11,60 m bis 14,30 m

H = 700.000 m  
 T = 41.298 m  
 f = 1.218 m  
 km = 0+094.447  
 h TS = 518.394 m

H = 600.000 m  
 T = 12.150 m  
 f = 0.123 m  
 km = 0+228.000  
 h TS = 509.046 m



Station	Höhe	Gradiente	DH - Gradiente-Gelände	Geländehöhe
0+00	513.85	6.63	6.63	507.22
5.53	514.13	7.12	7.12	507.60
12.50	514.45	6.80	6.80	509.75
25.00	514.82	6.71	6.71	510.35
26.13	515.06	6.67	6.67	510.44
44.12	515.98	4.47	4.47	511.51
50.00	516.26	4.38	4.38	511.88
53.15	516.41	3.91	3.91	512.90
62.87	516.81	3.18	3.18	513.94
75.00	517.12	1.51	1.51	515.58
86.71	517.22	0.41	0.41	515.99
94.45	517.18	0.29	0.29	515.88
100.00	517.09	0.03	0.03	514.65
120.55	516.40	1.22	1.22	512.25
125.00	516.17	1.50	1.50	511.26
135.71	515.50	-0.56	-0.56	512.63
147.47	514.51	-0.94	-0.94	511.95
164.90	514.00	-1.32	-1.32	511.35
175.00	512.76	-1.49	-1.49	511.17
184.80	512.51	-0.75	-0.75	510.37
200.00	511.01	-0.36	-0.36	509.82
214.00	510.03	0.05	0.05	508.61
223.387	508.90	-0.09	-0.09	508.63
249.102	508.42	-0.09	-0.09	508.18
255.37	508.24	-0.02	-0.02	507.62
300.00	506.83	0.06	0.06	506.76
305.00	506.67	0.21	0.21	505.74
325.00	505.95	0.35	0.35	504.98
335.00	505.59	0.17	0.17	504.89
342.38	504.98	0.12	0.12	504.38
350.00	505.06	0.13	0.13	504.33
365.32	504.52	0.14	0.14	504.07
367.18	504.46	0.39	0.39	503.48
375.00	504.21	-0.12	-0.12	503.40
385.37	503.48	-0.00	-0.00	503.38
395.64	503.54	-0.01	-0.01	502.43
400.00	503.37	-0.01	-0.01	502.43
425.00	502.42	-0.00	-0.00	502.33
427.31	502.33			



MANN INGENIEURE Dr. Manns + Conrad GmbH Verkehr - Stadt - Umwelt Südstraße 14 56422 Wirges Tel. 02602/9363-0 Fax 02602/9363-30 E-Mail: info@manns-ingenieure.de		156	0,48	DATUM	ZEICHEN
		ENTWORFEN	Jan. 2012	Meurer	
		GEZEICHNET	Jan. 2012	Eberhard	
		GEPRÜFT	Jan. 2012	Conrad	

**PLANFESTSTELLUNG**  
 Rheinland-Pfalz  
 Landesbetrieb Mobilität  
 Diez  
 Goethestraße 9 · 65582 Diez  
 Tel: 06432/92006-0 · Fax: 06432/92006-5999

<b>Neubau der B 54</b> <b>Ortsumgehung Rennerod</b>	Unterlage: 8 Blatt Nr.: 6 Maßnahmen Nr.: A.14-02-0110
bearbeitet	Datum
gezeichnet	Name
geprüft	
Höhenplan Achse 611, Maßstab 1 : 1000/100 von NK: 5314 199 nach NK: 5414 263	

<b>Rampe 3</b>	Datum	Name
Entwurfsprüfung: LBM Diez		
Straßenplanung:		
Landespflege:		
Immissionsschutz:		
Nr.	Art der Änderung	Datum
1		
2		
3		
4		
5		
6		

aufgestellt:  
  
 Diez, den 24.04.2012

Grundplan hergestellt: Ergänzungen:

Aufnahme:  
 Feldvergleich:  
 Kataster: