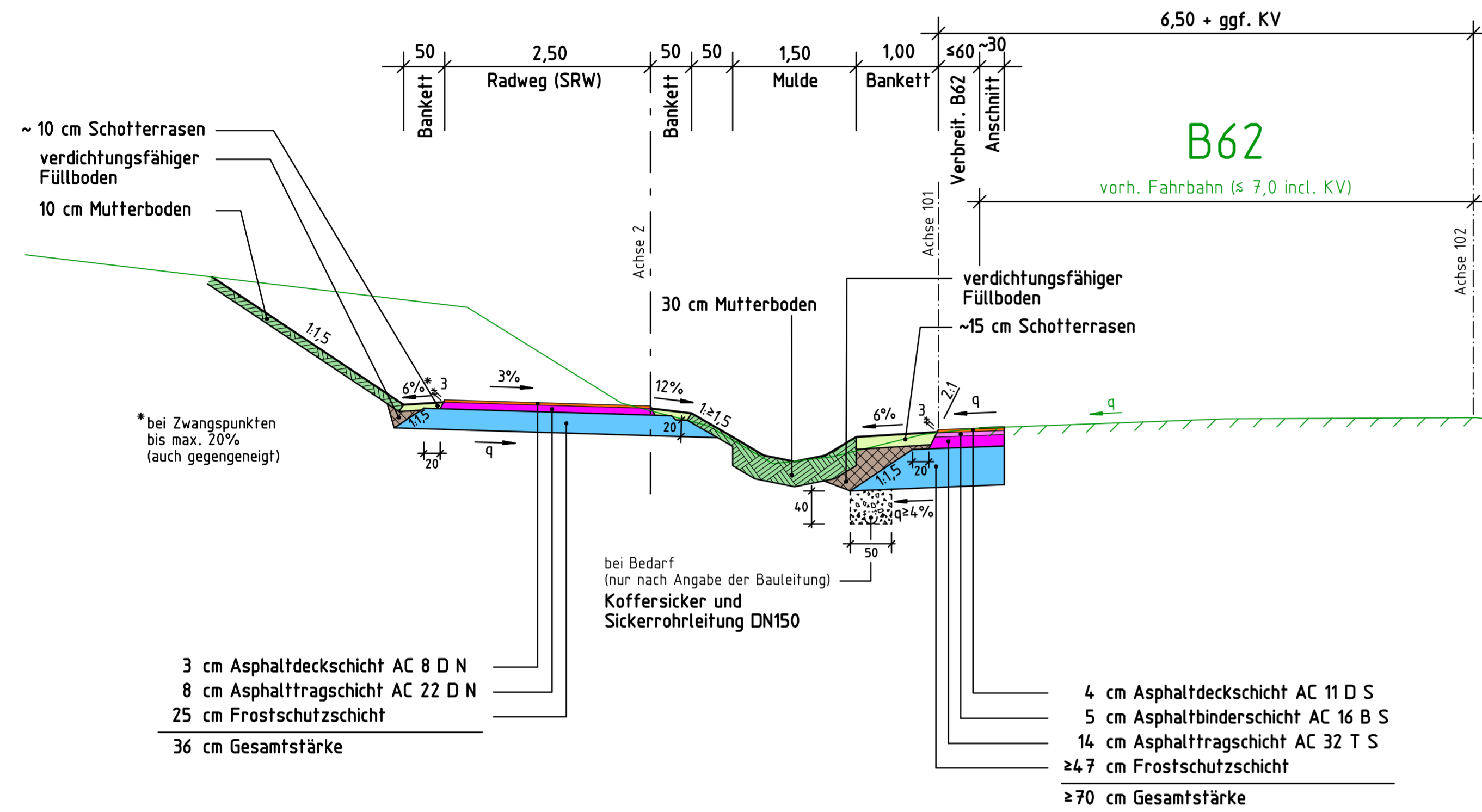
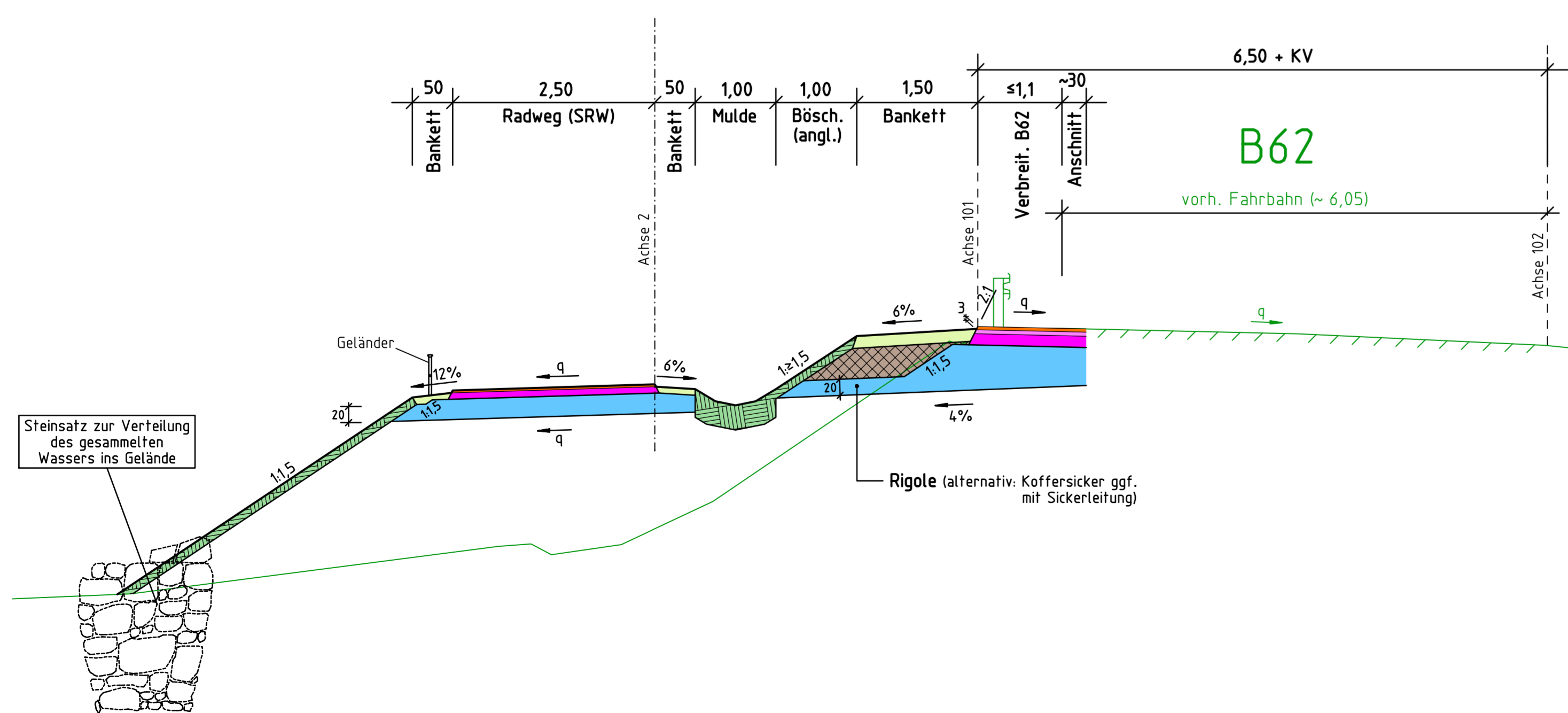


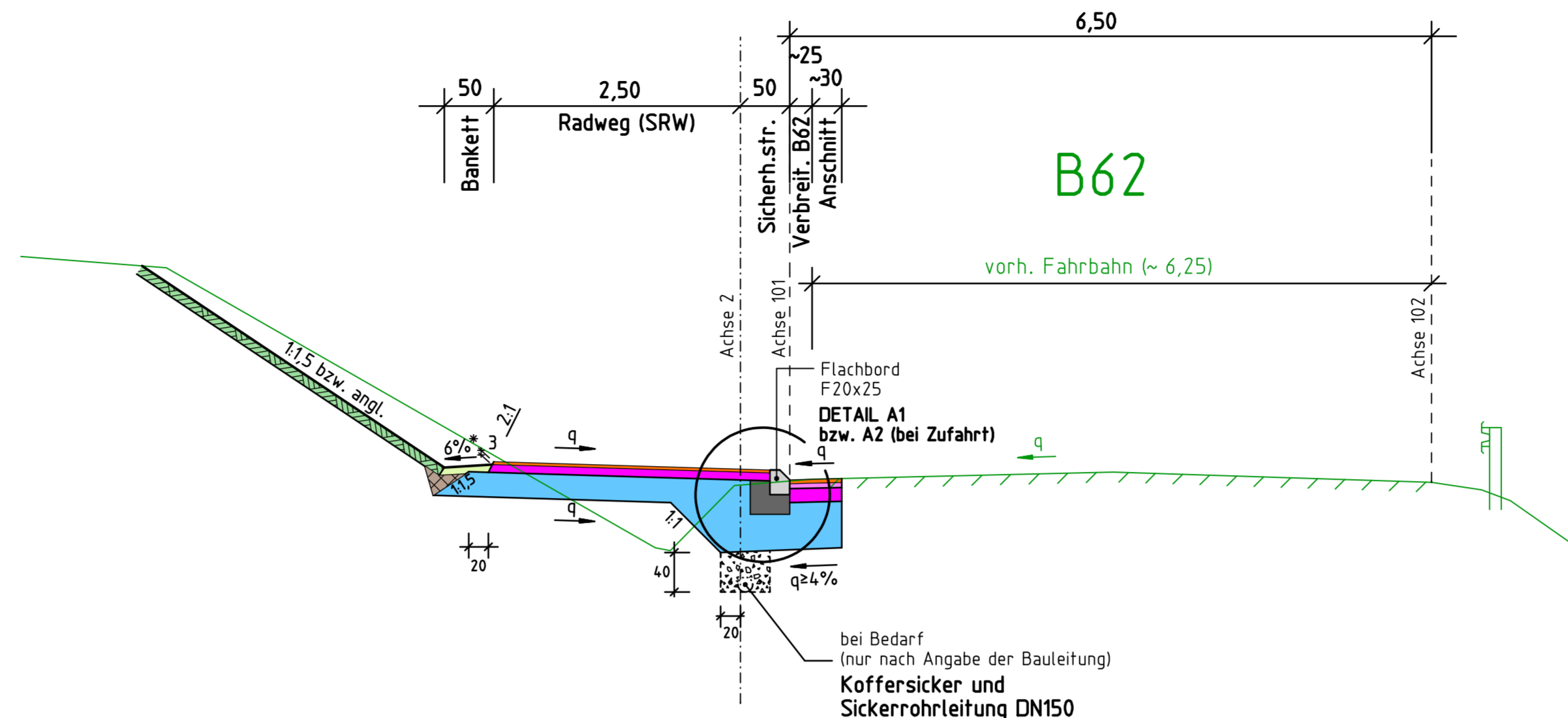
Ausbauquerschnitt 1 Neuanlage Siegtalradweg (SRW) mit Verbreiterung B62 M 1:50
(Bau-km 0+038 bis 0+182, 0+288 bis 0+436)



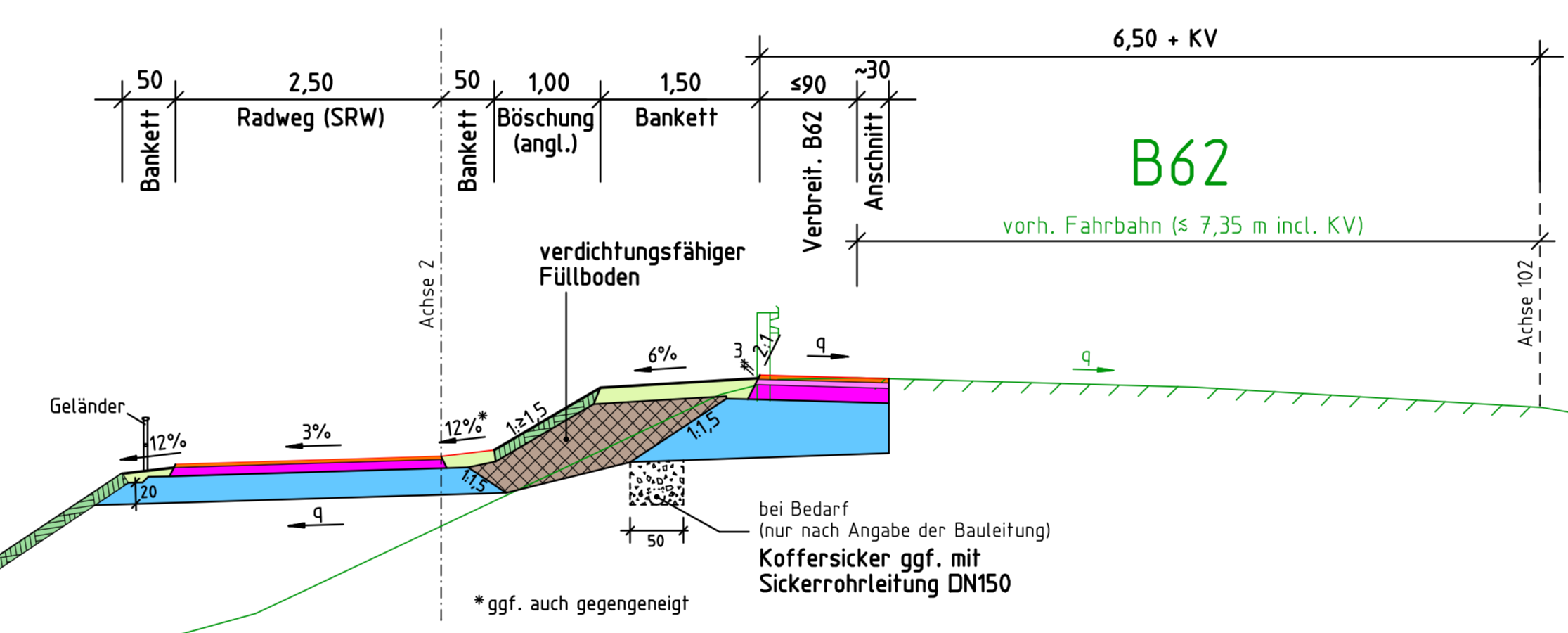
Variante 2: Damm mit Mulde
(Bau-km 0+200 bis 0+243)



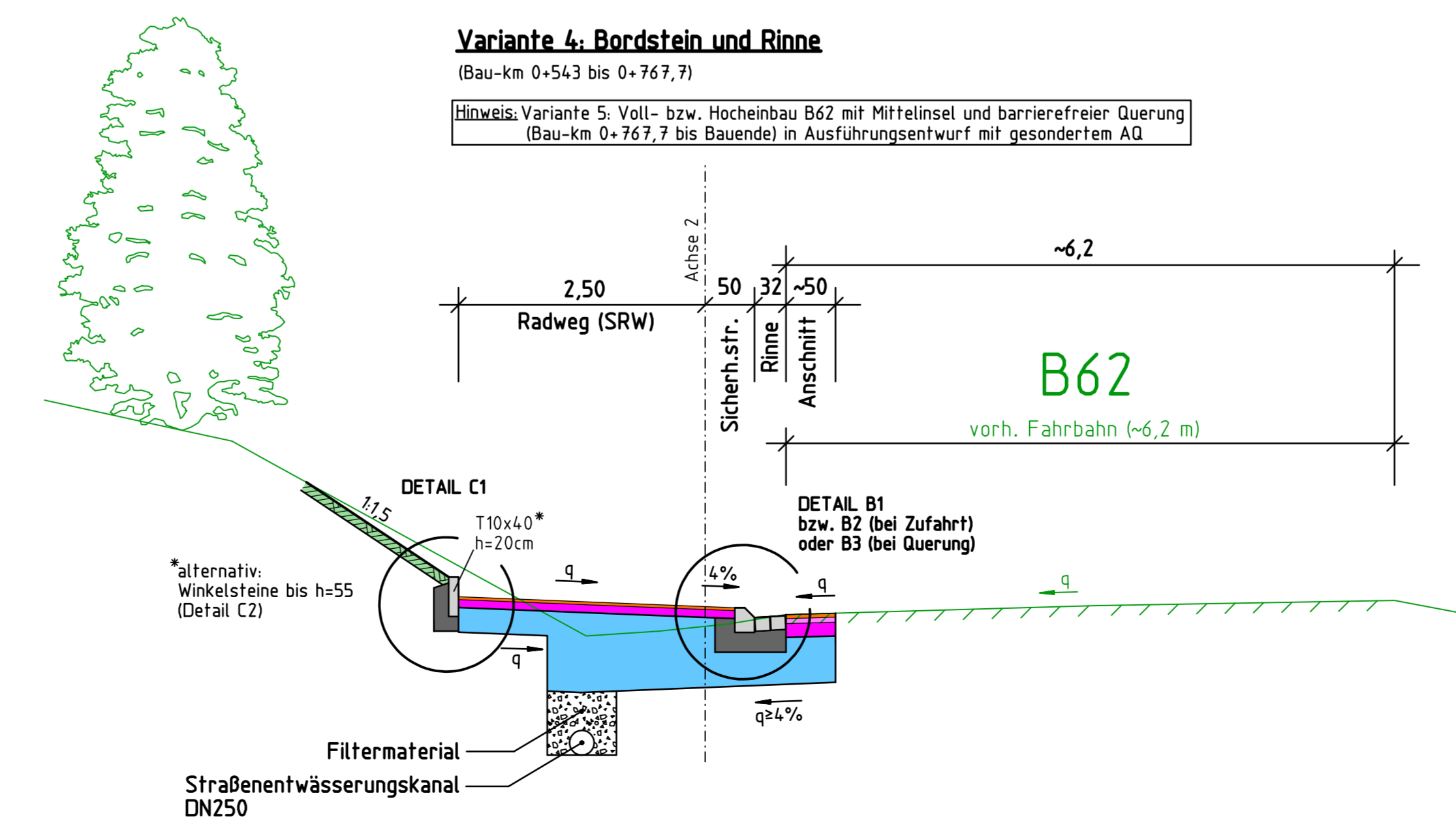
Variante 1: Bordstein ohne Rinne
(Bau-km 0+000 bis 0+030)



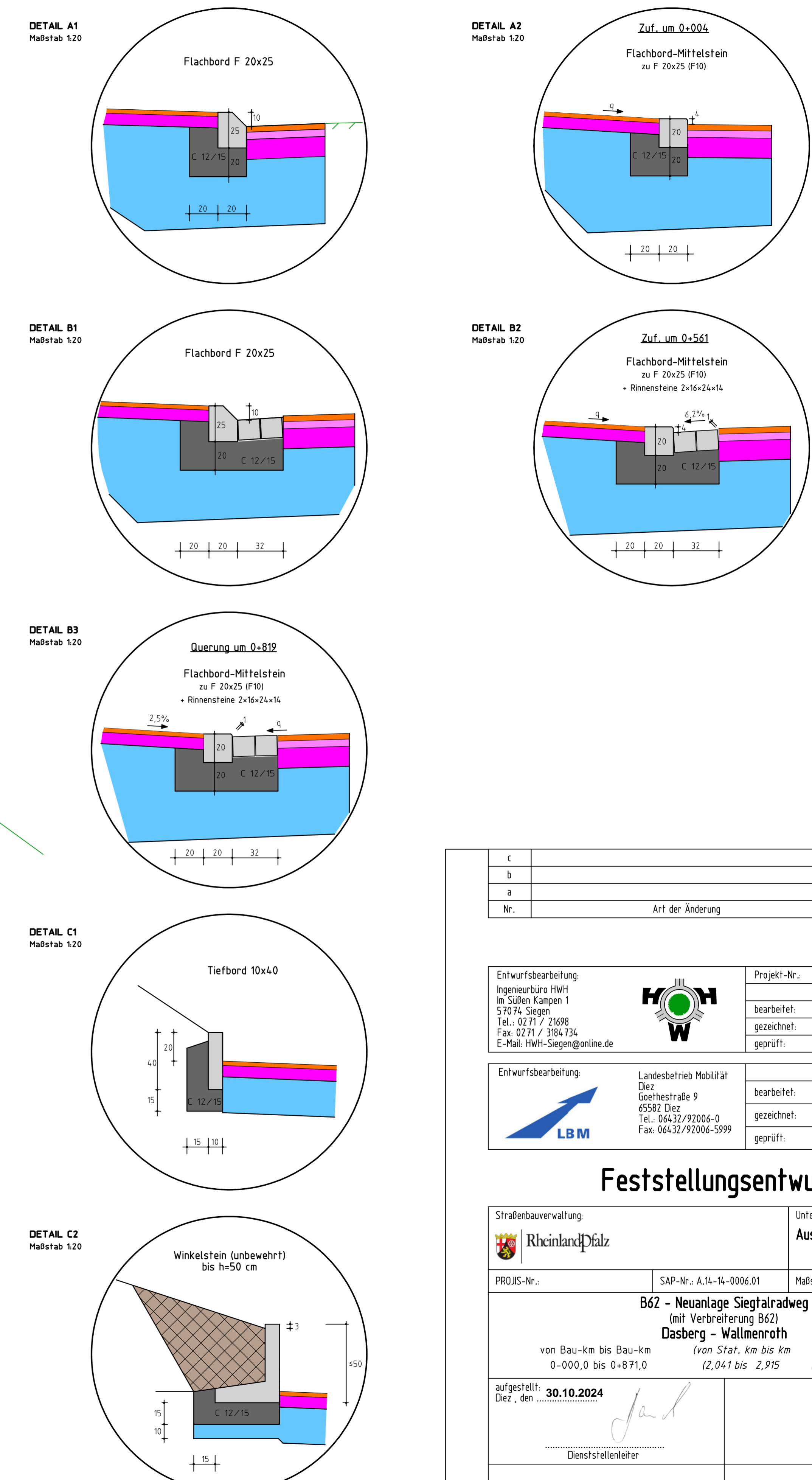
Variante 3: Dammlage ohne Zwischenmulde
(Bau-km 0+451 bis 0+513)



Variante 4: Bordstein und Rinne
(Bau-km 0+543 bis 0+767,7)



Details der Randeinfassung



c			
b			
a			
Nr.	Art der Änderung	Datum	Name

Entwurfsbearbeitung: Ingenieurbüro HWH Im Süßen Kampen 1 57074 Siegen Tel.: 0271 / 21698 Fax: 0271 / 3184734 E-Mail: HWH-Siegen@online.de		Projekt-Nr.		
		bearbeitet:	04/23	HU
		gezeichnet:	04/23	HE
		geprüft:		

Entwurfsbearbeitung: 	Landesbetrieb Mobilität Diez Goethestraße 9 65582 Diez Tel.: 06432/92006-0 Fax: 06432/92006-5999	Datum		
		bearbeitet:		
		gezeichnet:		
		geprüft:		

Feststellungsentwurf

Straßenbauverwaltung: 	Unterlage: 14_2 Ausbauquerschnitt 1
PROJIS-Nr.:	SAP-Nr.: A.14-14-0006.01 Maßstab: 1:50/1:20
B62 - Neuanlage Siegtalradweg (mit Verbreiterung B62) Dasberg - Wallenroth von Bau-km bis Bau-km 0+000,0 bis 0+871,0 (von Stat. km bis km 12,041 bis 2,915 von/bis Netzknoten NK5112219 bis NK5213134)	
aufgestellt Diez, den 30.10.2024	Dienststellenleiter