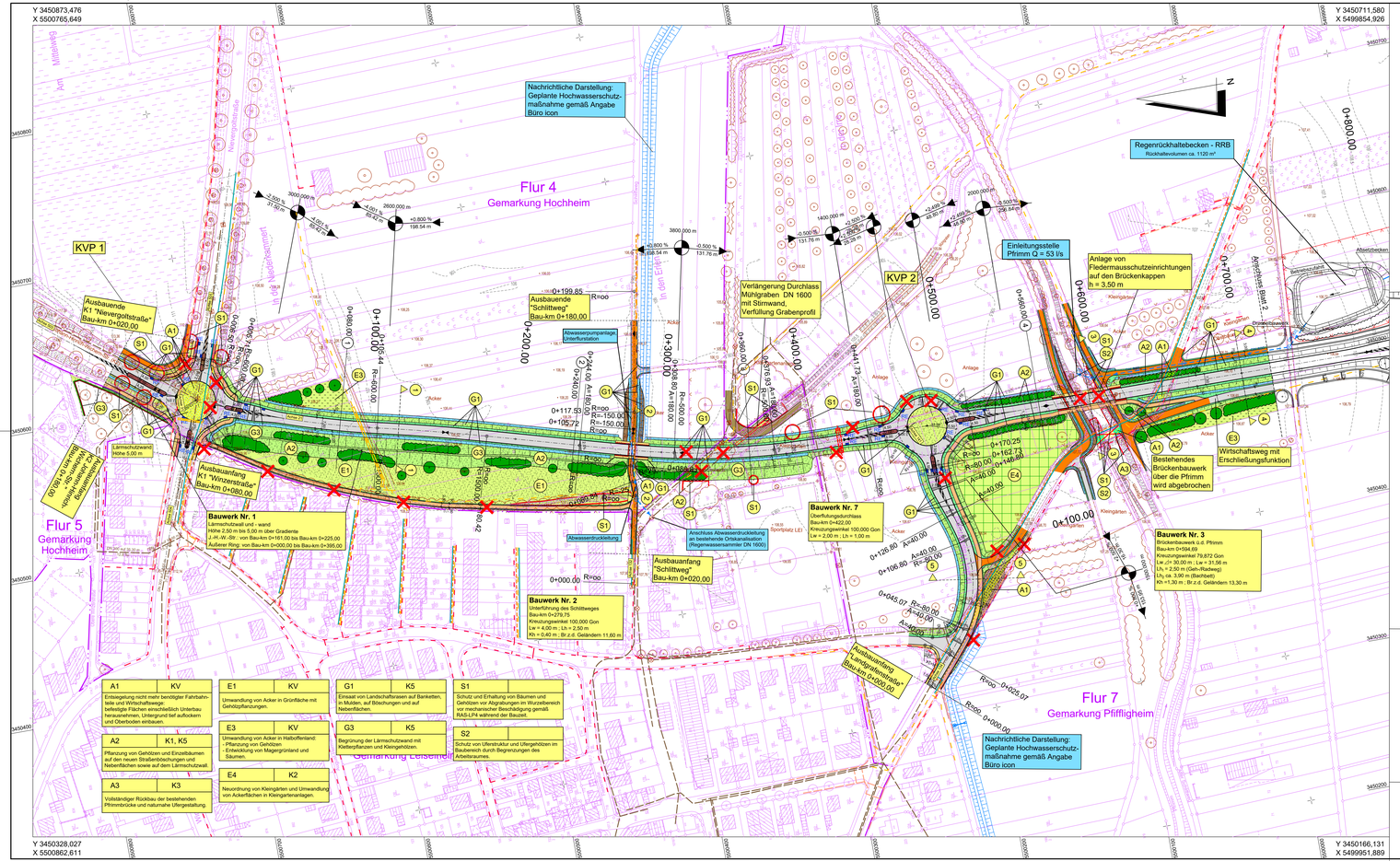

Systemschnitt 1

0+120,00
Maßstab 1 : 200

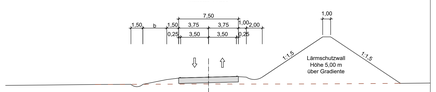

Systemschnitt 2

0+279,50
Maßstab 1 : 200

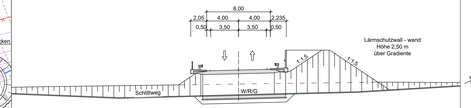

Systemschnitt 3

0+594,69
Maßstab 1 : 200

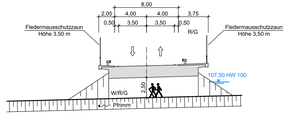

Systemschnitt 4

0+700,00
Maßstab 1 : 200

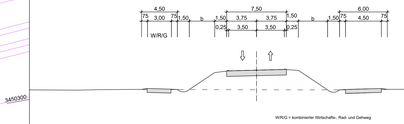

Systemschnitt 5

0+080,00
Maßstab 1 : 200



Legende

Planung

- Fahrbahn
- Fahrbahnteilerbefestigung
- Wirtschaftsweg
- Radweg
- Gehweg
- Rad- und Gehweg
- Kombinierter Wirtschafts-/ Rad- / Gehweg
- Erdweg
- Bankett
- Mulde
- Verkehrsgrün
- Dammböschung
- Einschnittsböschung
- Entsiegelung
- Fahrbahnquerneigung
- H = 10000 m — Neigungsbrechpunkt
- Hochpunkt — Tiefpunkt
- RE — Straßenablauf
- DN 300 — geplanter Kanal, DN 300, Kontrollschacht, Fließrichtungspfeil

Bestand

- T-Com
- Kabel Deutschland
- Gashochdruckleitung Saar Ferngas Transport GmbH
- Entsorgungsleitungen Entsorgungs- und Baubetrieb Stadt Worms
- Stromversorgung EWR
- Gasversorgung EWR
- Wasserversorgung EWR

Landespflegerische Maßnahmen

- Pflanzung von Laubbäumen
- Pflanzung von Heistern
- Pflanzung von Gehölzen
- Einsaat von Landschaftsrasen
- Anlage von Kleingärten
- Sukzessionsfläche
- Wieseneinsaat (Heumulchsaat)
- Gehölzstrukturierte Offenlandfläche
- Entwicklung junger Ackerbrache
- Feldhamster-Schutzmaßnahme
- Anlage von Lesesteinhaufen
- Kleintierdurchlass
- Leiteinrichtung Kleintiere / Feldhamster
- Eidechsenschutzzaun während der Bauzeit
- Erhalt und Schutz von Gehölzen und Bäumen während der Bauzeit
- Verlust von Einzelbäumen / Gehölzen
- A1 — Maßnahmennummer (fortlaufend)

Maßnahmen-nummer	Bezug zur laufenden Konfliktnummer
A1	KV
Pflanzung von ...	Erläuterung der Maßnahme

A = Ausgleichsmaßnahme
E = Ersatzmaßnahme
G = Gestaltungsmaßnahme
S = Schutzmaßnahme

MANNS Ingenieure GmbH
Berater | Planer | Betreuer

Gabriele-Hi | 55423 Ingelheim
Tel.: +49 06 72 93 93 0
Fax: +49 06 72 93 93 30
E-Mail: info@manns-ingenieure.de

Manns Ingenieure

	857	0,96	DATUM	ZEICHEN
ENTWORFEN:			Nov. 2016	Meurer
GEZEICHNET:			Nov. 2016	eb / pa
GEPRÜFT:			Nov. 2016	Meurer

PLANFESTSTELLUNG - Deckblatt

Stadt Worms
Bereich IV - Planen und Bauen
Abt. 6.6 Verkehrswegebau
Marktplatz 2
67547 Worms
mittelträgerstadt worms

Neubau des Äußeren Ringes in Worms zwischen der Nievergoltstraße (K 1) und der Bundesstraße B 47 neu

Unterlage: 7
Blatt Nr.: 1.1
Maßnahmen Nr.:

	Datum	Name
bearbeitet		
gezeichnet		
geprüft		

Lageplan, integrierte Darstellung, Maßstab 1 : 1000
von NK 6315 062 bis NK 6315 051
von NK: nach NK:
von NK: nach NK:

Entwurfsprüfung:	Datum	Name
Straßenplanung:		
Landespflege:		
Immissionsschutz:		

Nr.	Art der Änderung	Datum	Name
1	Bauwerk Nr. 7 Überflutungsdurchlass ergänzt	Nov. 2016	Paulis
2			
3			
4			

aufgestellt: Stadtverwaltung Worms

Worms, den 10.03.2023 gez. i.A. Bottner

Grundplan hergestellt: MANNS Ingenieure — Ergänzungen:

Aufnahme:
Feldvergleich:
Katester:

Stand: 24.02.2023

05-LP-1 e-Deckblatt-06030Feb305.dwg