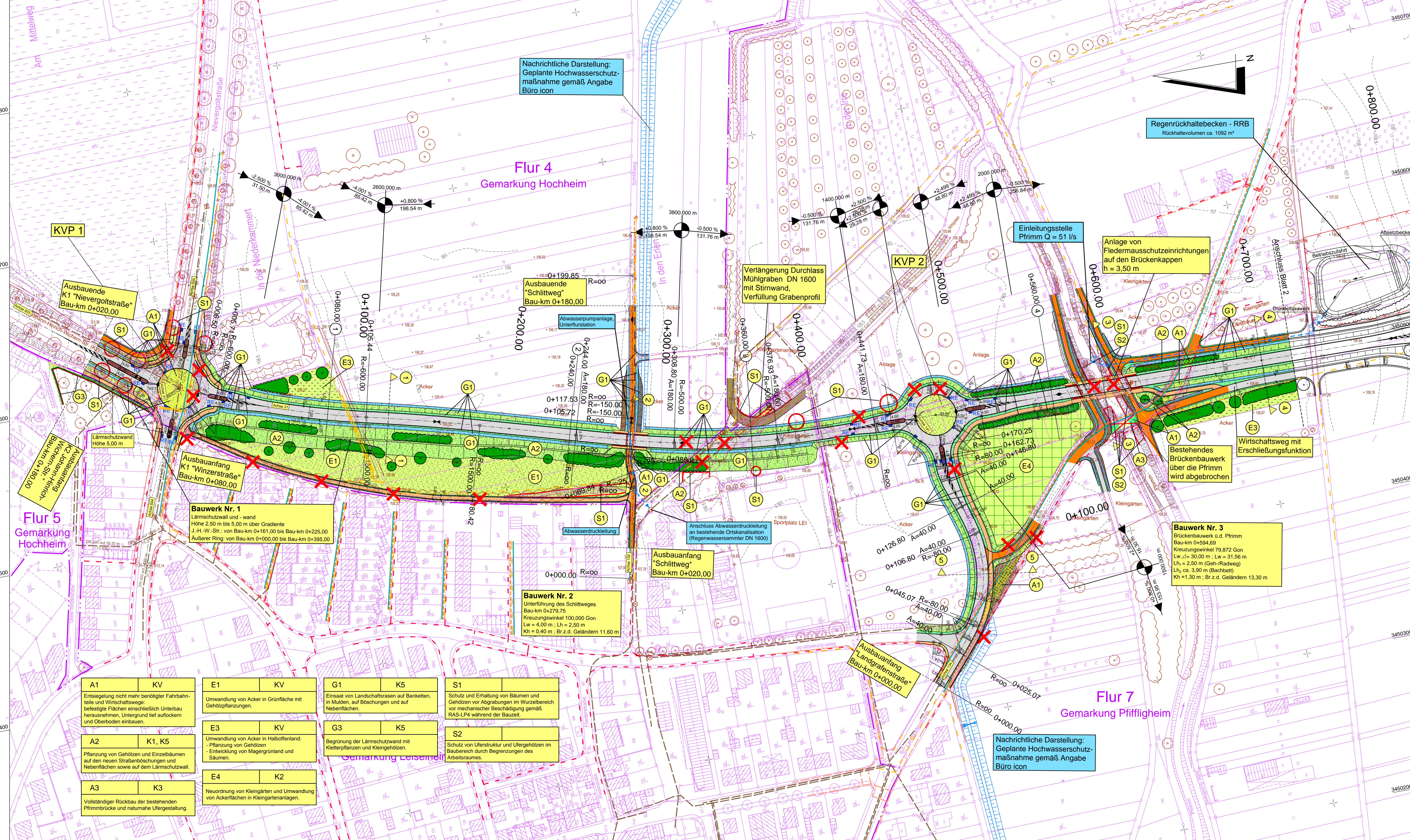


Y 3450873,476
X 5500765,649

Y 3450711,580
X 5499854,926

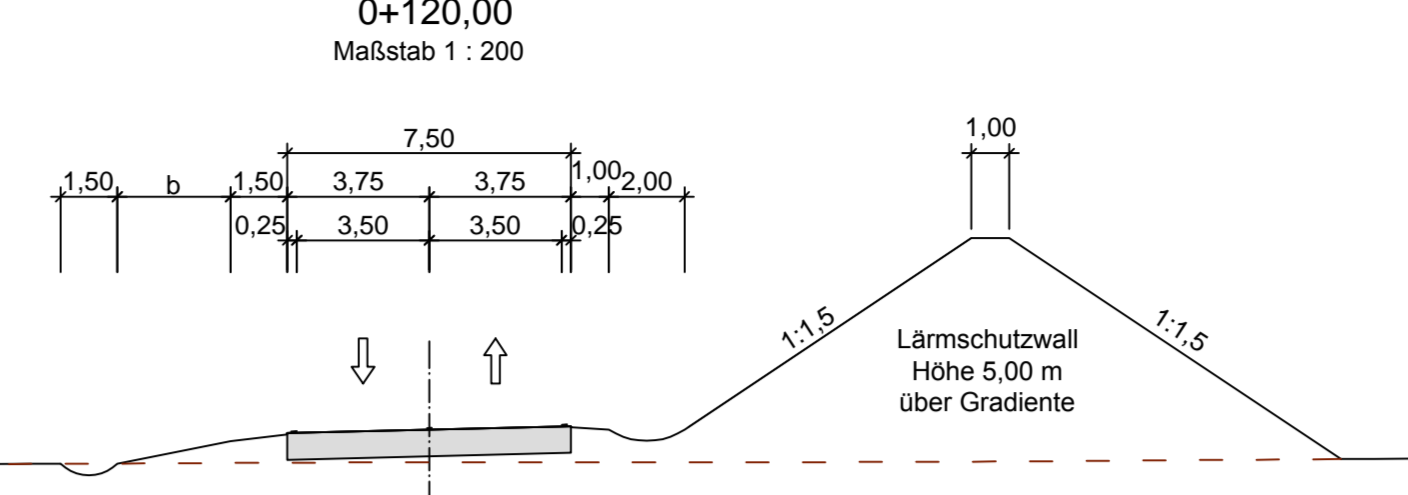


A1 Entsiegelung nicht mehr benötigter Fahrbahnteile und Wirtschaftswegs; befestigte Flächen einschließlich Unterbau herausnehmen, Untergrund tief auflockern und Oberboden einbauen.	KV Umwandlung von Acker in Grünfläche mit Gehölzpflanzungen.	G1 Einsatz von Landschaftsrasen auf Banketten, in Mulden, auf Böschungen und auf Nebenfächern.	S1 Schutz und Erhaltung von Bäumen und Gehölzen vor Abgraben im Wurzelbereich vor mechanischer Beschädigung gemäß RAS-LP4 während der Bauzeit.
A2 Pflanzung von Gehölzen und Einzelbäumen auf den neuen Straßenböschungen und Nebenfächern sowie auf dem Lärmschutzwand.	K1, K5 Umwandlung von Acker in Halboffenland; Pflanzung von Gehölzen; Entwicklung von Magergrünland und Säumen.	G3 Begrünung der Lärmschutzwand mit Kletterpflanzen und Kleingehölzen.	S2 Schutz von Uferstruktur und Ufergehölzen im Baubereich durch Begrenzungen des Arbeitsraumes.
A3 Vollständiger Rückbau der bestehenden Primmbauwerke und naturnahe Ufergestaltung.	K2 Neuordnung von Kleingärten und Umwandlung von Ackerflächen in Kleingartenanlagen.	K5 Begrünung der Lärmschutzwand mit Kletterpflanzen und Kleingehölzen.	

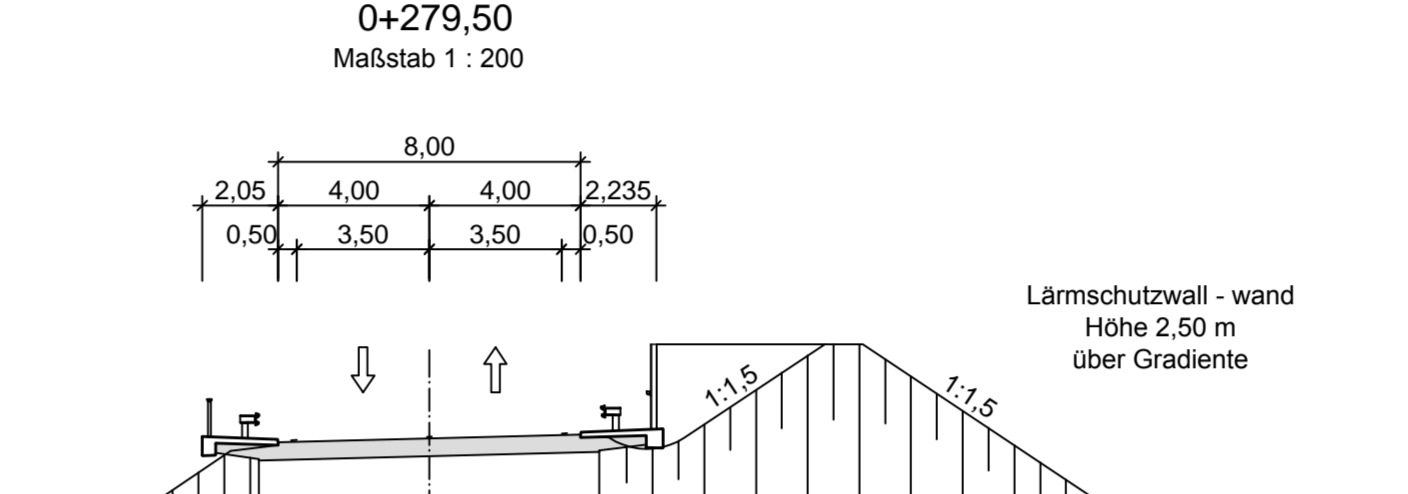
Legende

- Planung**
- Fahrbahn
 - Fahrbahnteilerbefestigung
 - Wirtschaftsweg
 - Radweg
 - Gehweg
 - Rad- und Gehweg
 - Kombiniertes Wirtschaftsweg/Rad-/Gehweg
 - Erdweg
 - Bankett
 - Mulde
 - Verkehrsgrün
 - Dammböschung
 - Einschnittsböschung
 - Entsiegelung
 - Fahrbahnquerneigung
- Bestand**
- T-Com
 - Kabel Deutschland
 - Gashochdruckleitung Saar Ferngas Transport GmbH
 - Entsorgungsleitungen Entsorgungs- und Baubetrieb Stadt Worms
 - Stromversorgung EWR
 - Gasversorgung EWR
 - Wasserversorgung EWR
- Landesplanerische Maßnahmen**
- Pflanzung von Laubbäumen
 - Pflanzung von Heistern
 - Pflanzung von Gehölzen
 - Einsatz von Landschaftsrasen
 - Anlage von Kleingärten
 - Sukzessionsfläche
 - Wieseneinsatz (Heumulchsaat)
 - Gehölzstrukturierte Offenlandfläche
 - Entwicklung junger Ackerbrache
 - Anlage von Lesesteinhaufen
- Erhalt und Schutz von Gehölzen und Bäumen während der Bauzeit**
- Erhalt und Schutz von Gehölzen und Bäumen während der Bauzeit
 - Verlust von Einzelbäumen / Gehölzen
- Maßnahmennummer (fortlaufend)**
- Maßnahmennummer** **Bezug zur laufenden Konfliktnummer**
- A1** **KV**
- Pflanzung von ... Erläuterung der Maßnahme
- A** = Ausgleichsmaßnahme
E = Ersatzmaßnahme
G = Gestaltungsmaßnahme
S = Schutzmaßnahme

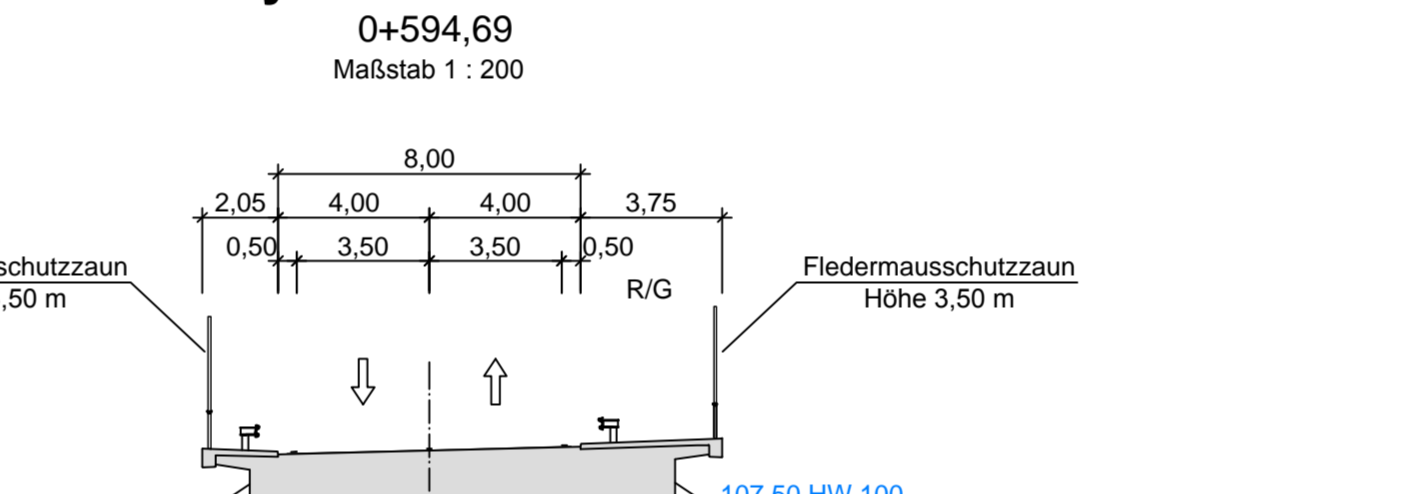
Systemschnitt 1



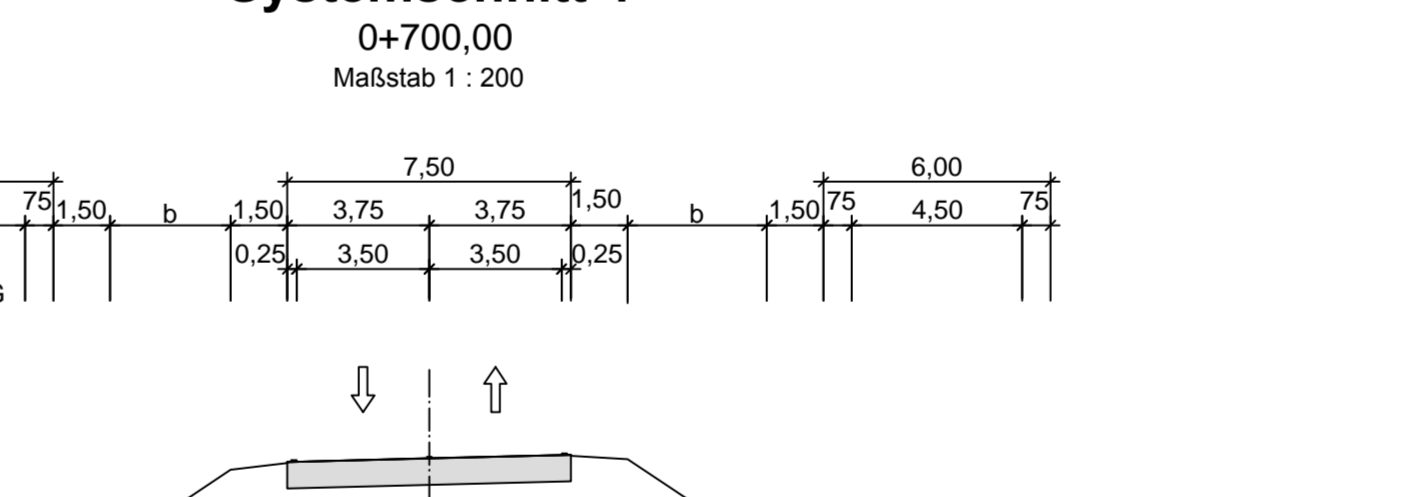
Systemschnitt 2



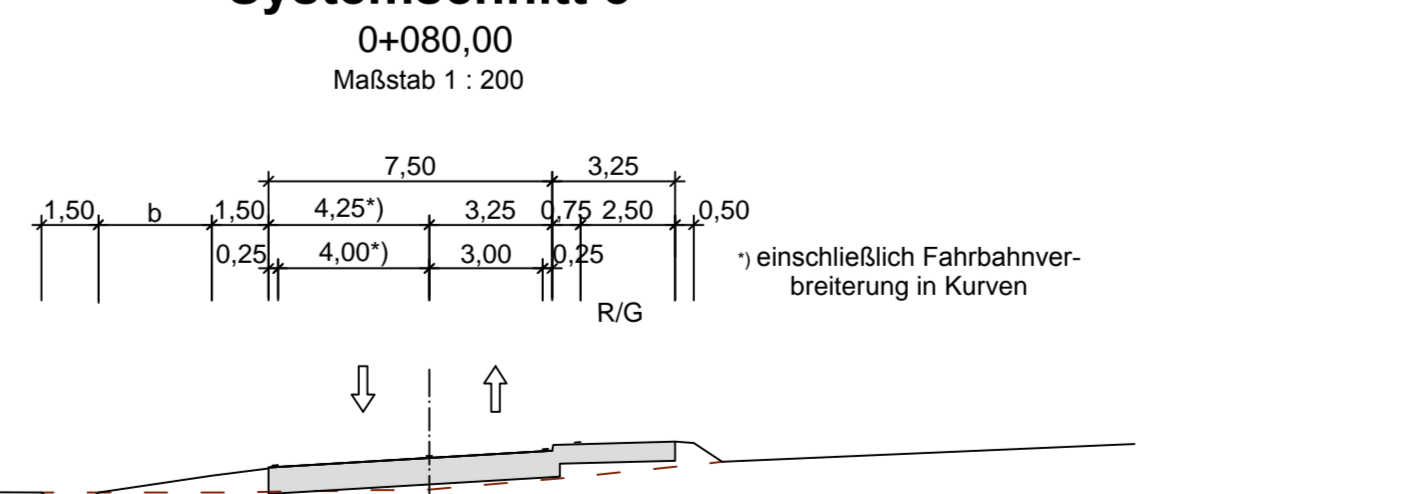
Systemschnitt 3



Systemschnitt 4



Systemschnitt 5



a	Führung Rad-/Gehweg Anschluss Landgrabenstraße, Maße ergänzt	Juni 2012	Werz
b	Schutzstreifen am Rad-/Gehweg ergänzt	Juli 2012	Werz
c	Lärmschutzwand angepasst, Lärmschutzwand ergänzt	Feb. 2013	Ebenhard

INDEX ART DER ÄNDERUNG DATUM ZEICHEN

MANNIS INGENIEURE
Dr. Mannis + Conrad GmbH
Verkehr - Stadt - Umwelt
Südstraße 14 66422 Wittgen
Tel 062029930-0 Fax 062029930-30
E-Mail info@mannis-ingenieur.de

305 0,96 DATUM ZEICHEN
ENTWORFEN März 2012 Meurer
GEZEICHNET März 2012 eb / pa
GEPRÜFT März 2012 Conrad

Stadt Worms
Bereich 6 - Planen und Bauen
Abt. 6.1 Verkehrswegebau
Marktplatz 2
67547 Worms

Straße: Außerer Ring
Nächster Ort: Leiselheim / Pfiffelheim

von NK 6315 062	nach NK 6315 051	von Station	bis Station	Unterlage: 7
				Blatt Nr.: 1
				Reg. Nr.:

von Bau-km: 0+000,00 bis Bau-km: 2+000,00 Datum geprüft

PLANFESTSTELLUNG
Neubau des Äußeren Ringes in Worms zwischen der Nievergotstraße (K 1) und der Bundesstraße B 47 neu
Lageplan, integrierte Darstellung
Maßstab: 1 : 1000

Aufgestellt: Stadtverwaltung Worms
Worms, den 04.06.2013 gez. i. A. Ruckpaul

Y 3450328,027
X 5500862,611

Y 3450166,131
X 5499951,889