- Achse 110 - Tangentialrampe - Äußerer Ring - B 47 alt -

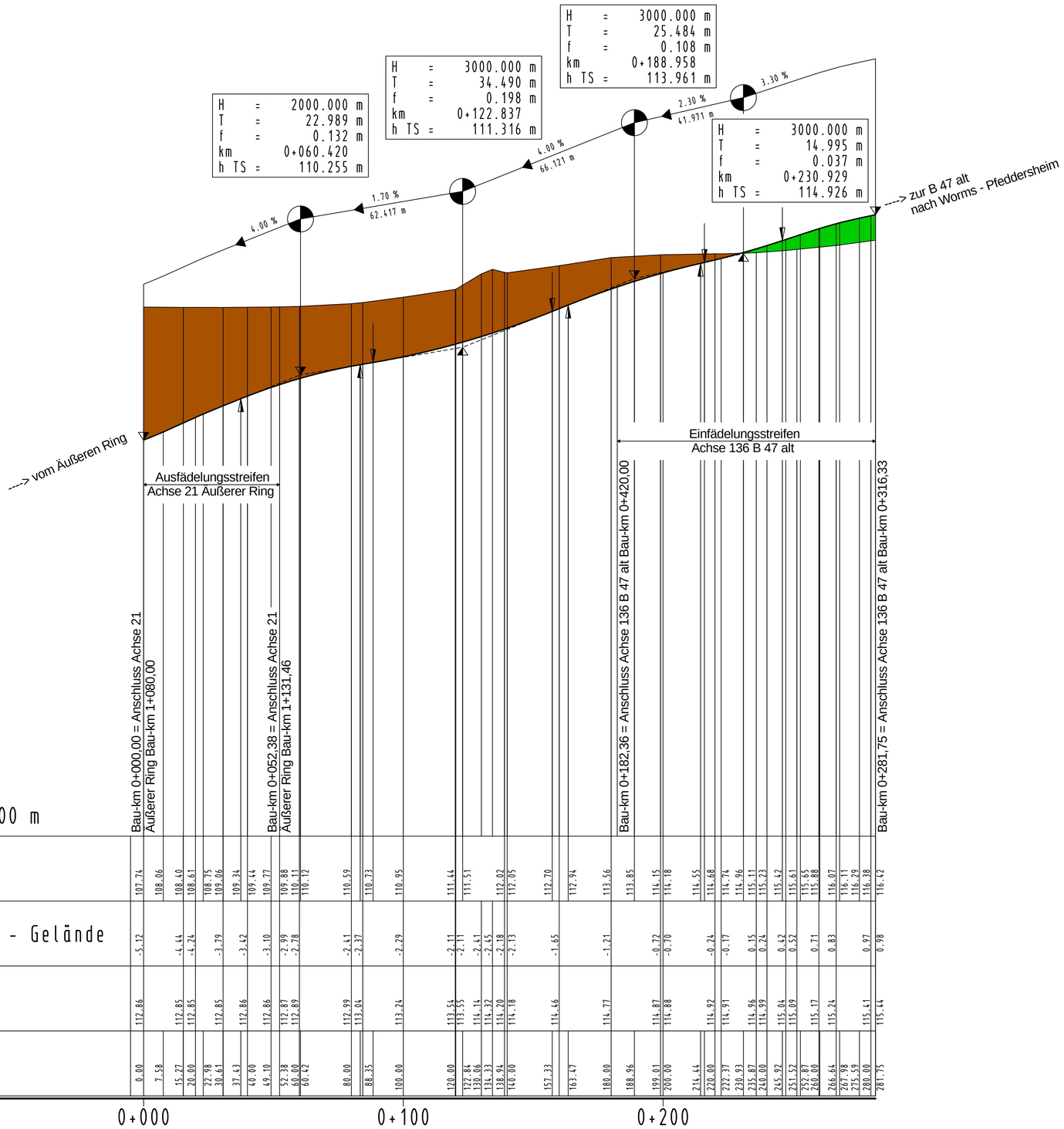

Station	Geländehöhe	DH - Gradiente - Gelände	Höhe Gradiente
0.00	112.86	-5.12	107.74
7.58			108.06
15.27	112.85	-4.44	108.40
20.00	112.85	-4.24	108.61
22.98			108.75
30.61	112.85	-3.79	109.06
37.43			109.34
40.00	112.86	-3.42	109.44
49.10	112.86	-3.10	109.77
52.38	112.87	-2.99	109.88
60.00	112.89	-2.78	110.11
60.42			110.12
80.00	112.99	-2.41	110.59
88.35	113.04	-2.37	110.73
100.00	113.24	-2.29	110.95
120.00	113.54	-2.11	111.44
122.84	113.55	-2.11	111.51
130.06	114.14	-2.41	
134.33	114.32	-2.45	
138.94	114.20	-2.18	112.02
140.00	114.18	-2.13	112.05
157.33	114.46	-1.65	112.70
163.47			112.94
180.00	114.77	-1.21	113.56
188.96			113.85
199.01	114.87	-0.72	114.15
200.00	114.88	-0.70	114.18
214.44			114.55
220.00	114.92	-0.24	114.68
222.37	114.91	-0.17	114.74
230.93			114.96
235.87	114.96	0.15	115.11
240.00	114.99	0.24	115.23
245.92	115.04	0.42	115.42
251.52	115.09	0.52	115.61
252.87			115.65
260.00	115.17	0.71	115.88
266.64			116.07
267.98	115.24	0.83	116.11
275.59			116.29
280.00	115.41	0.97	116.38
281.75	115.44	0.98	116.42

Krümmung

100 / R (cm)

Rechtskurve

Linkskurve

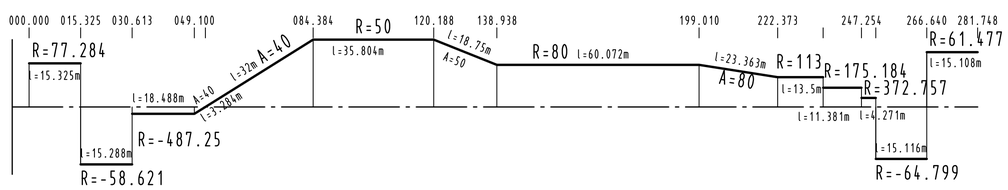

Querneigung

bezogen auf 5.00 % / cm

linker Fahrbahnrand ———

rechter Fahrbahnrand - - - - - -

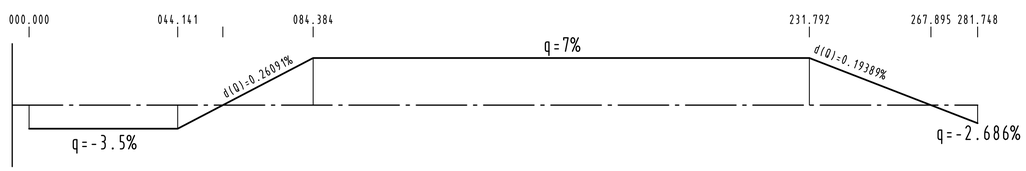

INDEX	ART DER ÄNDERUNG	DATUM	ZEICHEN

MANNS INGENIEURE
Dr. Manns + Conrad GmbH
Verkehr - Stadt - Umwelt
Südstraße 14 56422 Wirges
Tel. 02602/9363-0 Fax 02602/9363-30
E-Mail: info@manns-ingenieure.de

305	0,47	DATUM	ZEICHEN
ENTWORFEN		März 2012	Meurer
GEZEICHNET		März 2012	Meurer
GEPRÜFT		März 2012	Conrad

Stadt Worms
Bereich 6 - Planen und Bauen
Abt. 6.6 Verkehrswegebau
Marktplatz 2
67547 Worms

nibelungenstadt worms

Straße: Äußerer Ring
Nächster Ort: Leiselheim / Pfiffligheim

von NK	nach NK	von Station	bis Station
6315 062	6315 051		

Unterlage: 8
Blatt Nr.: 7
Reg. Nr.:

von Bau-km: 0+000,00 bis Bau-km: 2+000,00

PLANFESTSTELLUNG
Neubau des Äußeren Ringes in Worms zwischen der Nievergoltstraße (K 1) und der Bundesstraße B 47 neu

	Datum	geprüft
Straßenplanung		
Landespflege		
Immissionsschutz		

Höhenplan, Achse 110 Tangentialrampe
Maßstab: 1 : 1000/100

Aufgestellt: Stadtverwaltung Worms

Worms, den 04.06.2013 gez. i. A. Ruckpaul