- Achse 132 - Unterführung "Schlittweg" -

H =	500.000 m	
T =	13.746 m	
f =	0.189 m	
km	0+044.988	
h TS =	107.530 m	

H =	250.000 m	
T =	4.375 m	
f =	0.038 m	
km	0+076.406	
h TS =	105.645 m	

H =	250.000 m	
T =	8.125 m	
f =	0.132 m	
km	0+106.406	
h TS =	104.895 m	

H =	1000.000 m	
T =	22.499 m	
f =	0.253 m	
km	0+153.474	
h TS =	106.778 m	

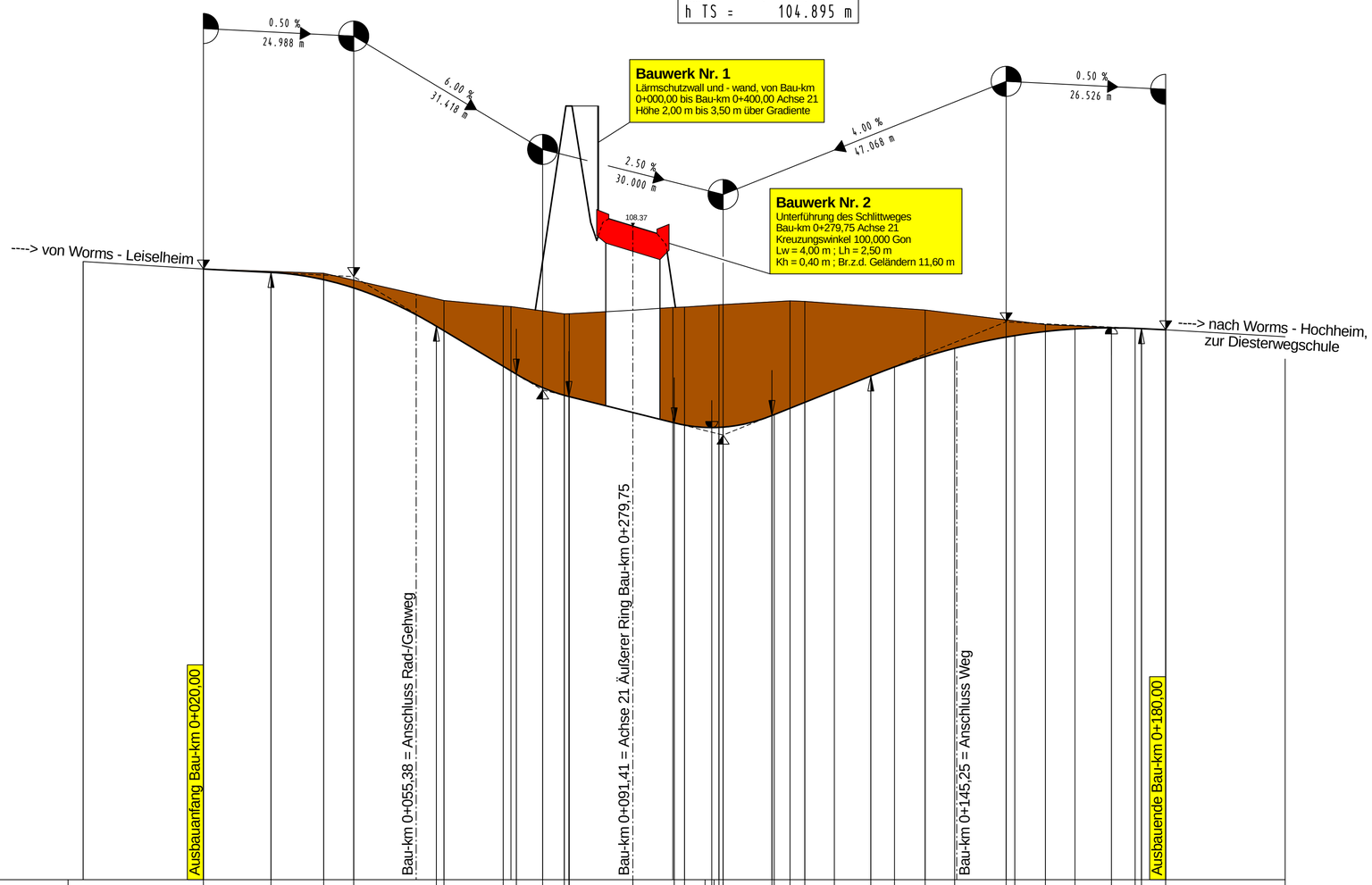

NN 97.500 m

Station	Höhe Gradiente	DH - Gradiente - Gelände	Geländehöhe
0.00			107.78
20.00	107.66	0.00	107.66
31.24	107.60		
40.00	107.48	-0.11	107.58
44.99	107.34		
58.73	106.71	-0.50	107.13
60.00	106.63	-1.00	107.04
69.84	106.04		
72.03	105.91	-1.07	107.03
76.41	105.68		
80.00	105.56	-1.35	106.91
80.83	105.53	-1.38	106.91
91.41	105.27	-1.70	106.97
98.06	105.10	-1.91	107.02
103.41	105.02	-1.96	107.02
106.41	105.03	-2.04	107.06
114.53	105.22		
117.53	105.34	-1.79	107.13
120.00	105.44	-1.68	107.12
124.91	105.64		
130.97	105.88		
134.91	106.03		
140.00	106.20	-0.78	106.97
144.91	106.34		
153.47	106.52		
154.91	106.55		
160.00	106.62	-0.11	106.73
164.91	106.66		
170.97	106.68		
174.91	106.67		
175.97	106.67		
180.00	106.65	0.00	106.65
199.85			106.53

0+000 0+100

Krümmung

25 / R (cm)

Rechtskurve

Linkskurve

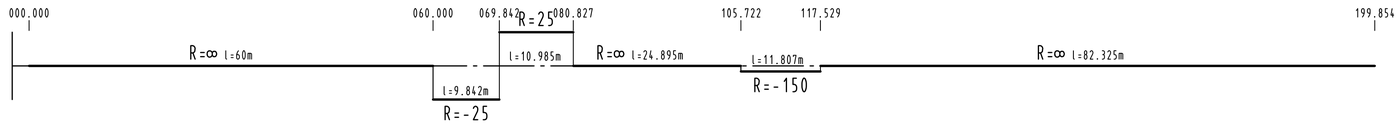

Querneigung

bezogen auf 2.00 % / cm

linker Fahrbahnrand ———

rechter Fahrbahnrand - - - - - -



INDEX	ART DER ÄNDERUNG	DATUM	ZEICHEN

MANNS INGENIEURE
Dr. Manns + Conrad GmbH
Verkehr - Stadt - Umwelt
Südstraße 14 56422 Wirges
Tel. 02602/9363-0 Fax 02602/9363-30
E-Mail: info@manns-ingenieure.de

305	0,46	DATUM	ZEICHEN
ENTWORFEN		März 2012	Meurer
GEZEICHNET		März 2012	Meurer
GEPRÜFT		März 2012	Conrad

Stadt Worms
Bereich 6 - Planen und Bauen
Abt. 6.6 Verkehrswegebau
Marktplatz 2
67547 Worms

Straße: Äußerer Ring
Nächster Ort: Leiselheim / Pfiffligheim

von NK	nach NK	von Station	bis Station
6315 062	6315 051		

Unterlage: 8
Blatt Nr.: 12
Reg. Nr.:

von Bau-km: 0+000,00 bis Bau-km: 2+000,00

	Datum	geprüft
Straßenplanung		
Landespflege		
Immissionsschutz		

PLANFESTSTELLUNG
Neubau des Äußeren Ringes in Worms zwischen der Nievergoltstraße (K 1) und der Bundesstraße B 47 neu

Höhenplan, Achse 132 "Schlittweg"
Maßstab: 1 : 500/50

Aufgestellt: Stadtverwaltung Worms

Worms, den 04.06.2013 gez. i. A. Ruckpaul