- Achse 31 - Mittelinsel KVP 1 -

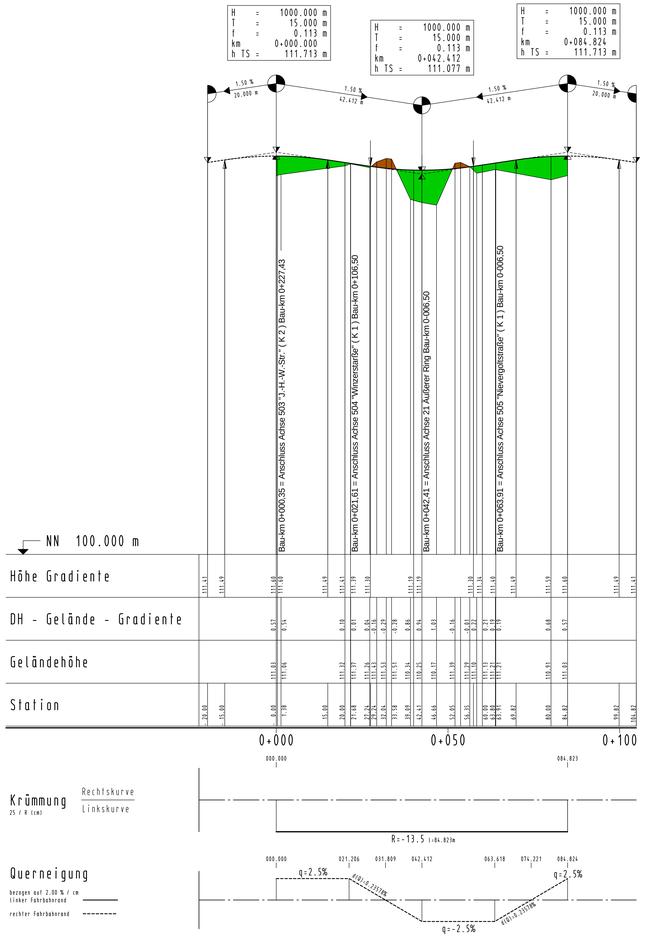

- Achse 503 - "J.-H.-W.-Str." (K 2) -

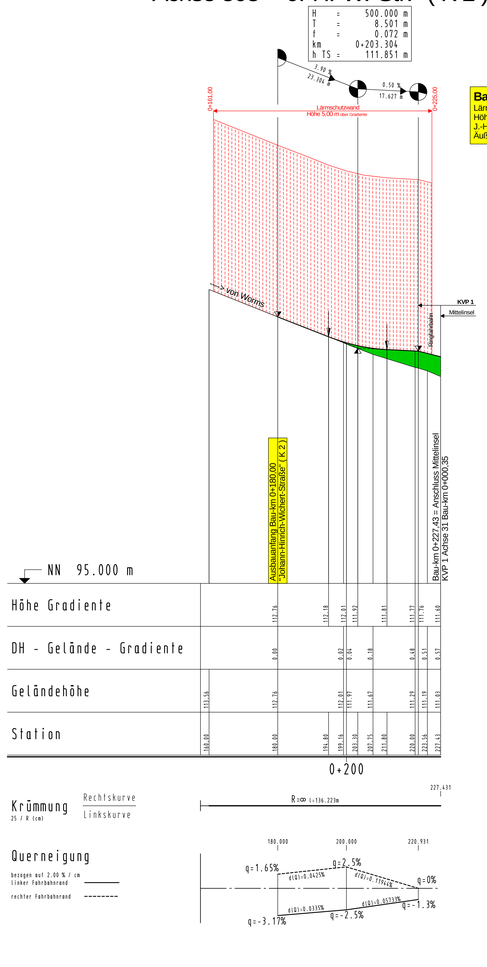

Bauwerk Nr. 1
Lärmschutzwall und - wand
Höhe 2,50 m bis 5,00 m über Gradiente
J.-H.-W.-Str. : von Bau-km 0+161,00 bis Bau-km 0+225,00
Äußerer Ring: von Bau-km 0+000,00 bis Bau-km 0+395,00

- Achse 504 - "Winzerstr." (K 1) -



- Achse 505 - "Nievergoltstr." (K 1) -

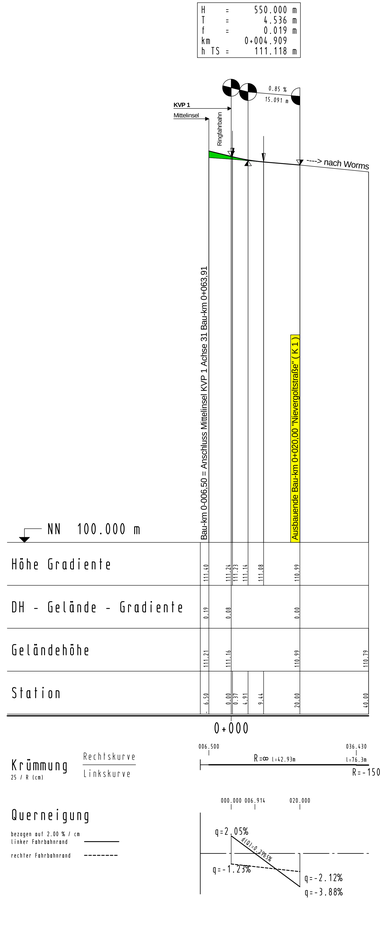

INDEX	ART DER ÄNDERUNG	DATUM	ZEICHEN
a	Lärmschutzwand parallel der Johann-Hinrich-Wichern-Straße ergänzt	April 2013	Meurer

MANNS INGENIEURE
Dr. Manns Ingenieure GmbH
Vogtsweg 1
Stadtteilbüro 14 54422 Wittlich
Tel. 0260293600-0 Fax 0260293600-30
E-Mail: info@manns-ingenieure.de

305	0,90	DATUM	ZEICHEN
		ENTWORFEN	März 2012 Meurer
		GEZEICHNET	März 2012 Meurer
		GEPRÜFT	März 2012 Conrad

Stadt Worms
Bereich 6 - Planen und Bauen
Abt. 6.6 Verkehrswegebau
Marktplatz 2
67547 Worms

Straße: Äußerer Ring
Nächster Ort: Leiselheim / Pfiffigheim

von NK	nach NK	von Station	bis Station
6315 062	6315 051		

Unterlage: 8
Blatt Nr.: 13
Reg. Nr.:

von Bau-km: 0+000,00 bis Bau-km: 2+000,00

	Datum	geprüft
Straßenplanung		
Landespflege		
Immissionsschutz		

PLANFESTSTELLUNG
Neubau des Äußeren Ringes in Worms zwischen der Nievergoltstraße (K 1) und der Bundesstraße B 47 neu

Höhenplan, Achsen 31, 503, 504, 505 - KVP 1 u. Anschlussachsen
Maßstab: 1 : 50/250

Aufgestellt: Stadtverwaltung Worms

Worms, den 04.06.2013 gez. i. A. Ruckpaul