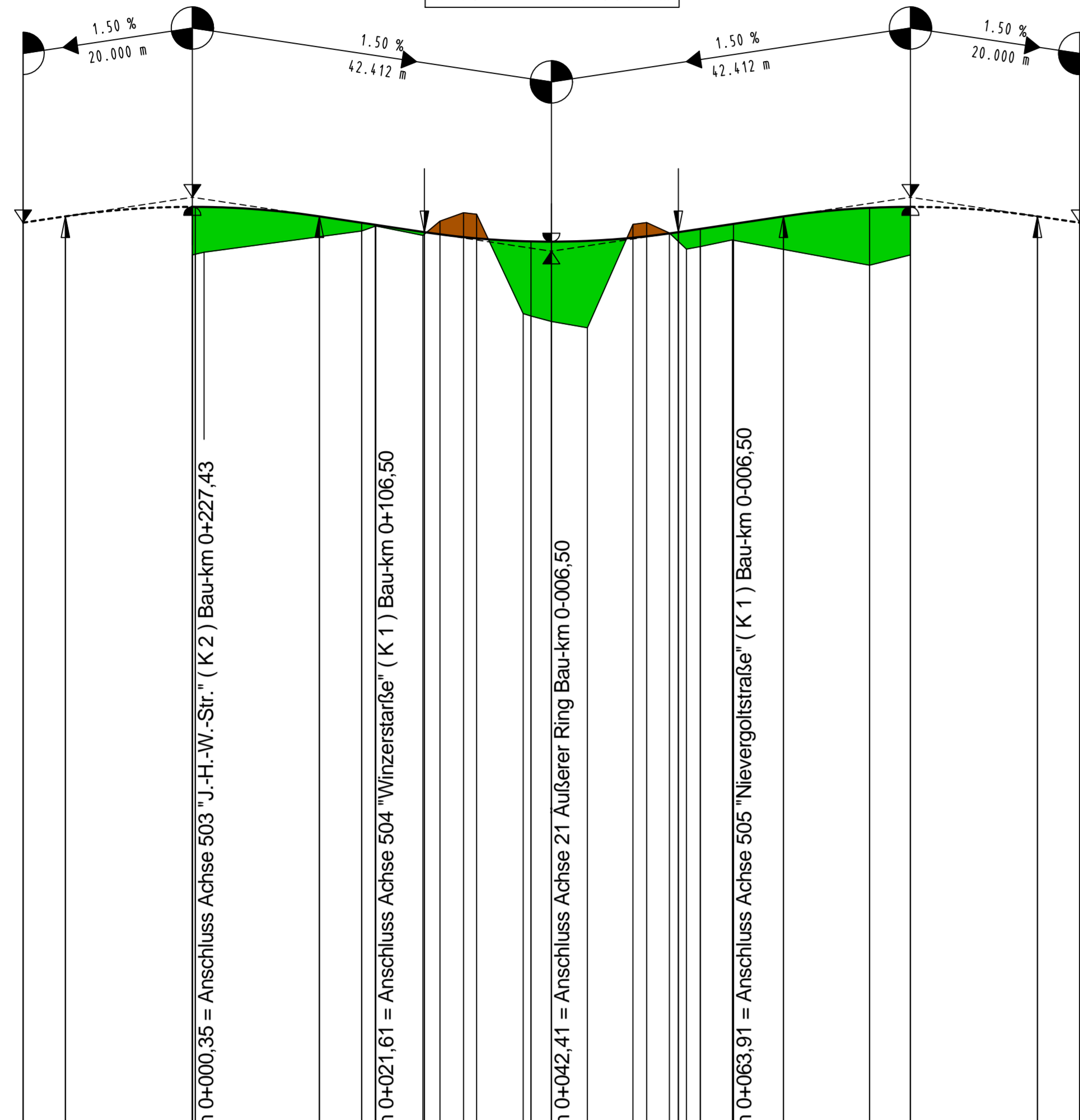


- Achse 31 - Mittelinsel KVP 1 -

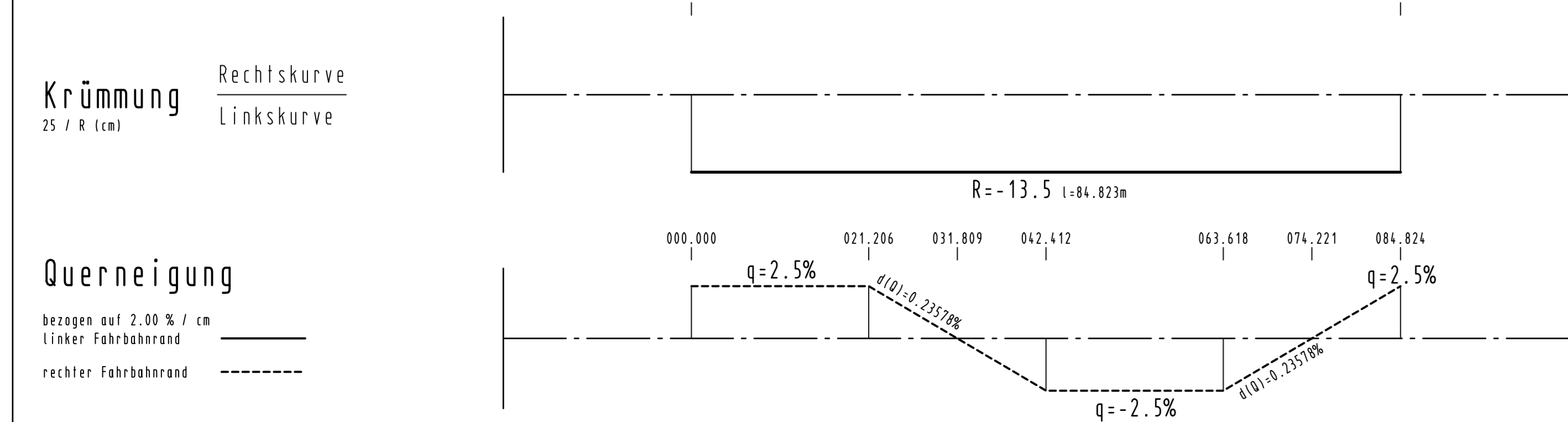
H	=	1000.000 m
T	=	15.000 m
f	=	0.113 m
km	=	0+000.000
h TS	=	111.713 m

H	=	1000.000 m
T	=	15.000 m
f	=	0.113 m
km	=	0+042.412
h TS	=	111.077 m

H	=	1000.000 m
T	=	15.000 m
f	=	0.113 m
km	=	0+084.824
h TS	=	111.713 m

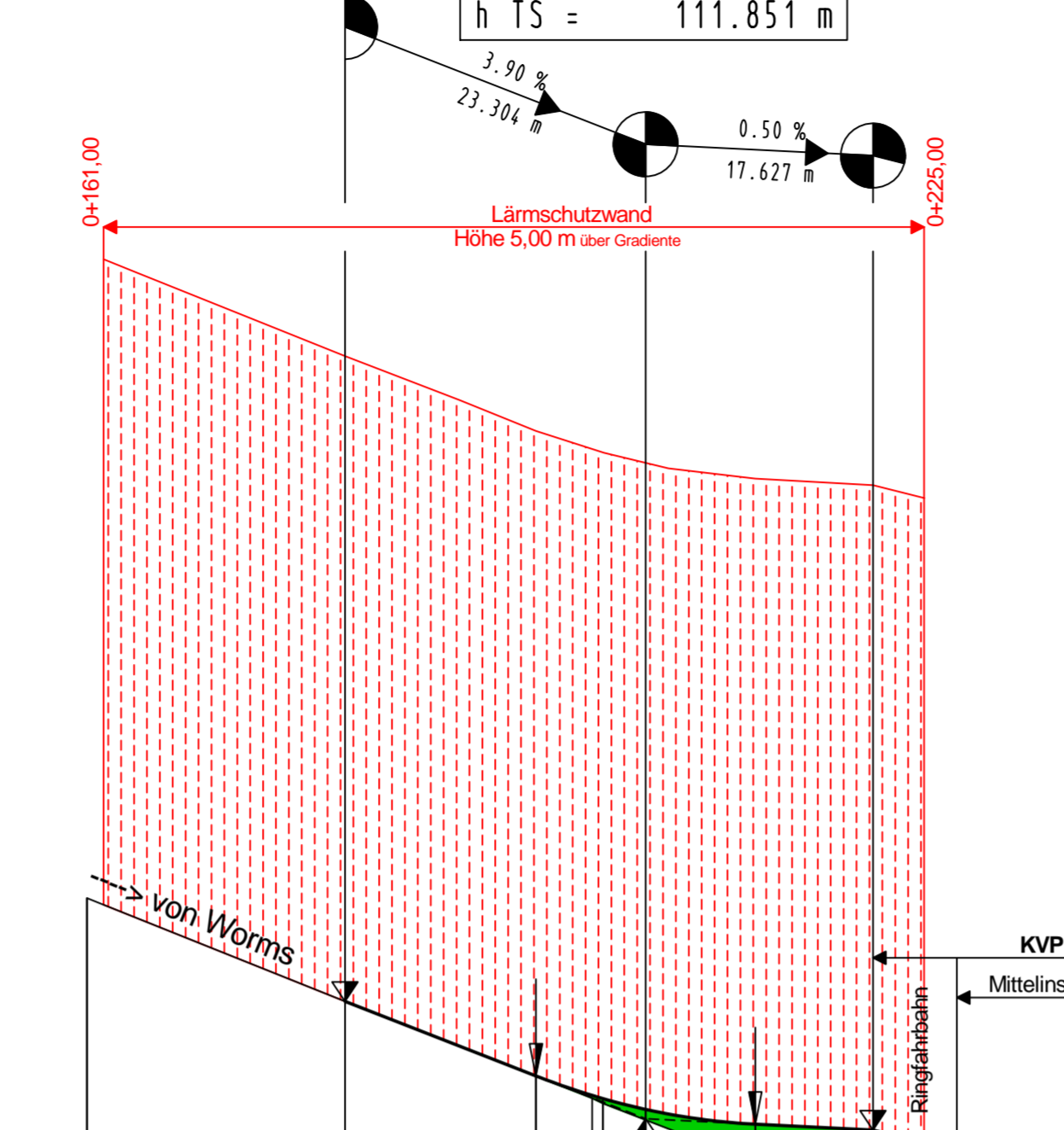


Station	Höhe Gradiente	DH - Gelände - Gradiente	Geländehöhe
0+000	111.51	0.57	111.03
0+010	111.59	0.54	111.06
0+020	111.60	0.50	111.32
0+030	111.61	0.81	111.37
0+040	111.30	0.85	111.26
0+050	111.30	0.23	111.53
0+060	111.49	0.86	111.51
0+070	111.59	0.94	110.25
0+080	111.59	1.81	110.17
0+090	111.59	0.16	111.39
0+100	111.59	0.88	111.29



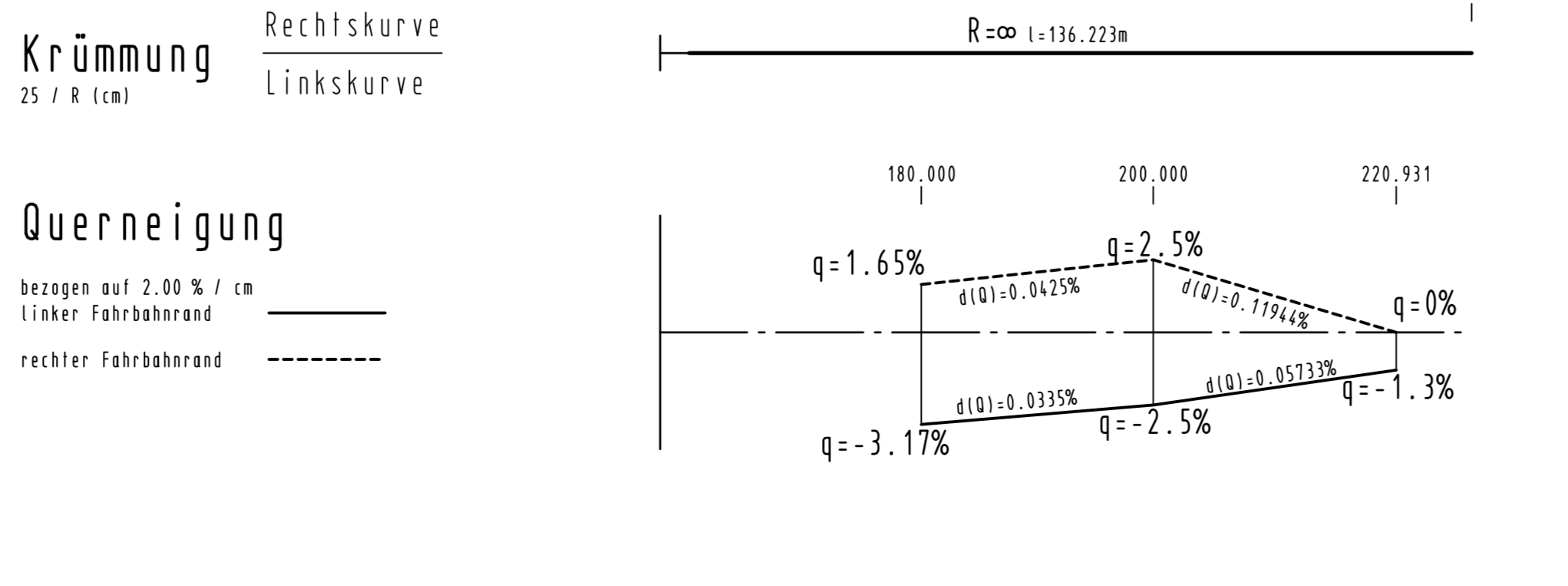
- Achse 503 - "J.-H.-W.-Str." (K 2) -

H	=	500.000 m
T	=	8.501 m
f	=	0.072 m
km	=	0+203.304
h TS	=	111.851 m



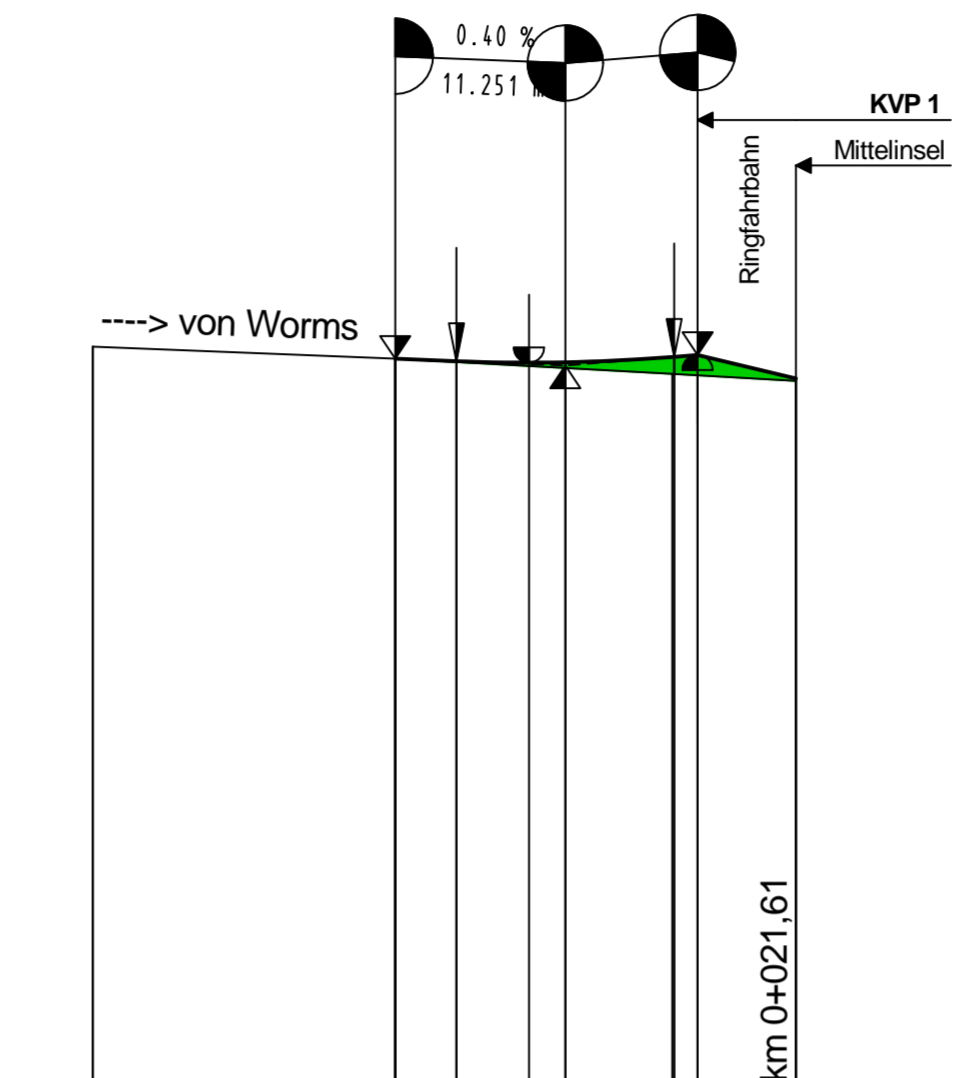
Bauwerk Nr. 1
Lärmschutzwand und - wand
Höhe 2,50 m bis 5,00 m über Gradiente
J.-H.-W.-Str. : von Bau-km 0+161,00 bis Bau-km 0+225,00
Äußerer Ring: von Bau-km 0+000,00 bis Bau-km 0+395,00

Station	Höhe Gradiente	DH - Gelände - Gradiente	Geländehöhe
0+160	112.76	0.00	112.76
0+170	112.18	0.82	112.01
0+180	112.01	0.34	111.97
0+190	111.92	0.18	111.67
0+200	111.61	0.18	111.29
0+210	111.77	0.51	111.19
0+220	111.76	0.57	111.03
0+230	111.60		111.03

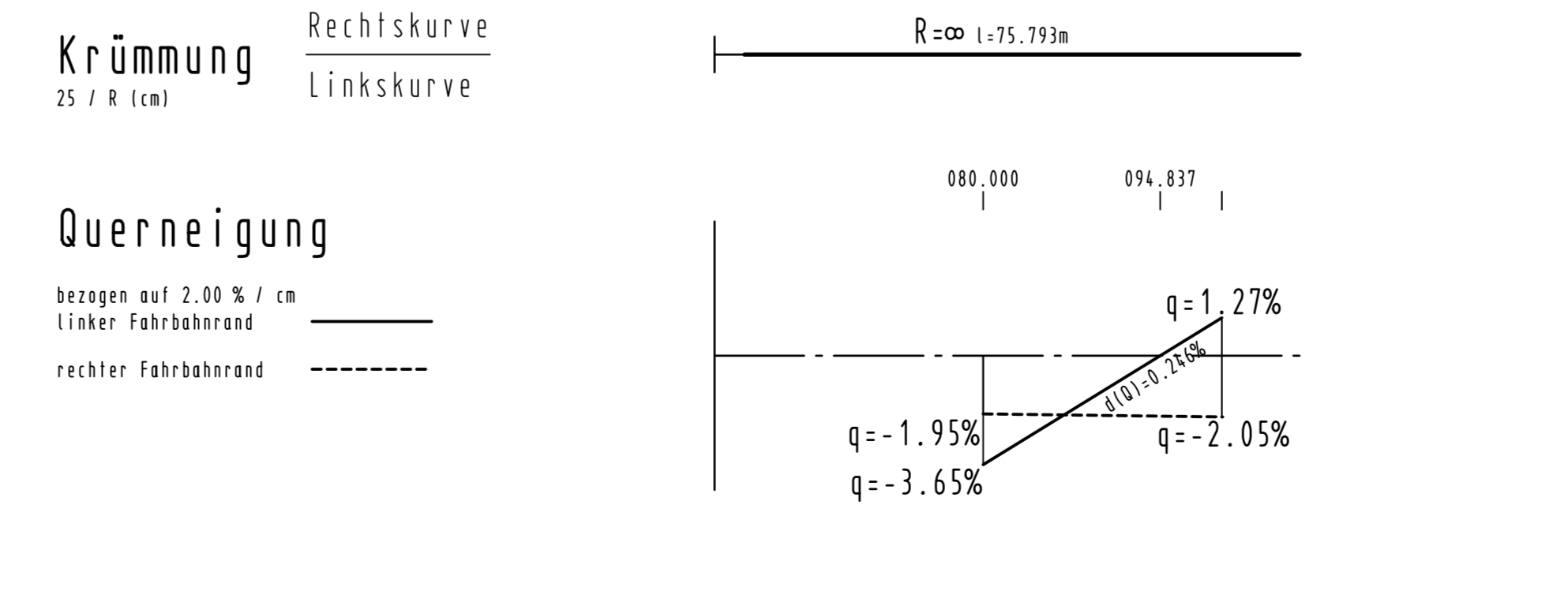


- Achse 504 - "Winzerstr." (K 1) -

H	=	1200.000 m
T	=	7.200 m
f	=	0.022 m
km	=	0+091.251
h TS	=	111.475 m

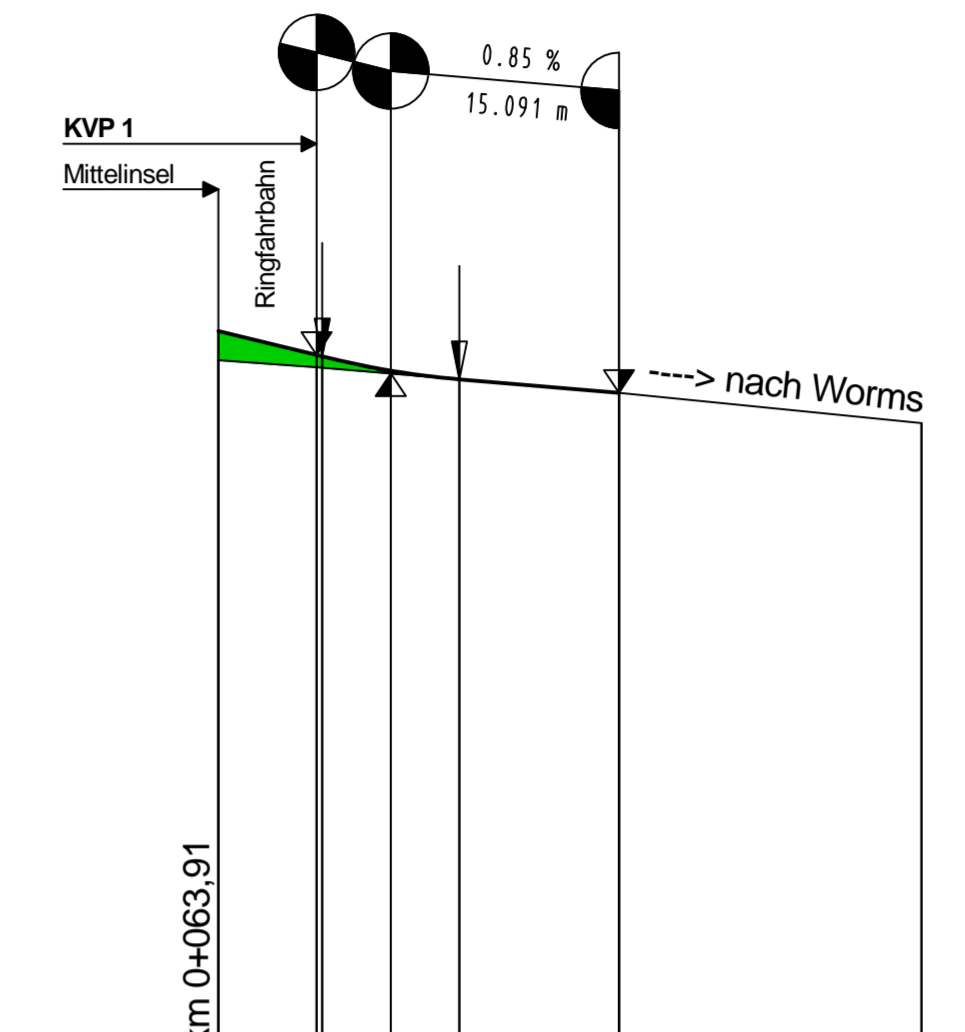


Station	Höhe Gradiente	DH - Gelände - Gradiente	Geländehöhe
0+090	111.52	0.00	111.52
0+100	111.50	0.08	111.16
0+110	111.53	0.11	111.42
0+120	111.95	0.14	111.41
0+130	111.39	0.82	111.37

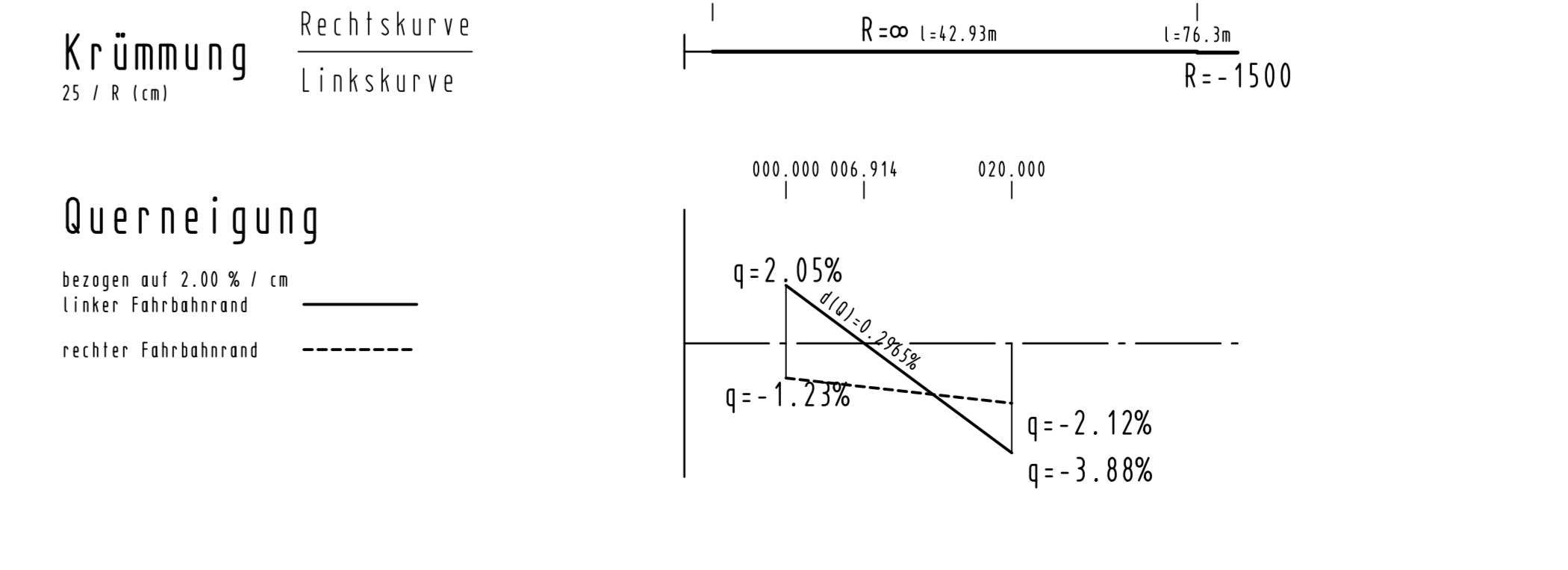


- Achse 505 - "Nievergoltstr." (K 1) -

H	=	550.000 m
T	=	4.536 m
f	=	0.019 m
km	=	0+004.909
h TS	=	111.118 m



Station	Höhe Gradiente	DH - Gelände - Gradiente	Geländehöhe
0+000	111.60	0.15	111.21
0+010	111.25	0.08	111.16
0+020	111.14	0.00	110.99
0+030	111.08	0.00	110.99
0+040	110.93	0.00	110.99
0+050	110.79		110.79



INDEX	ART DER ÄNDERUNG	DATUM	ZEICHEN

Stadt Worms
Bereich 6 - Planen und Bauen
Abt. 6.6 Verkehrswegebau
Marktplatz 2
67547 Worms

von NK	nach NK	von Station	bis Station	Unterlage:
6315 062	6315 051			8
				Blatt Nr.:
				13
				Reg. Nr.:

von Bau-km: 0+000,00	bis Bau-km: 2+000,00	Datum	geprüft

PLANFESTSTELLUNG
Neubau des Äußeren Ringes in Worms
zwischen der Nievergoltstraße (K 1)
und der Bundesstraße B 47 neu

Aufgestellt: Stadtverwaltung Worms

Festgestellt
Gemäß Kapitel A, Nr. 1, des
Planfeststellungsbeschlusses vom
01. August 2024, Az.: GZ-4-818-PF09
Landesbetrieb Mobilität Rheinland-Pfalz
- Planfeststellungsbehörde

Worms, den 04.06.2013 gez. I. A. Rückpauf

In Vertretung
gez.
(Dr. Markus Riedel)
Leiter der Planfeststellungsbehörde