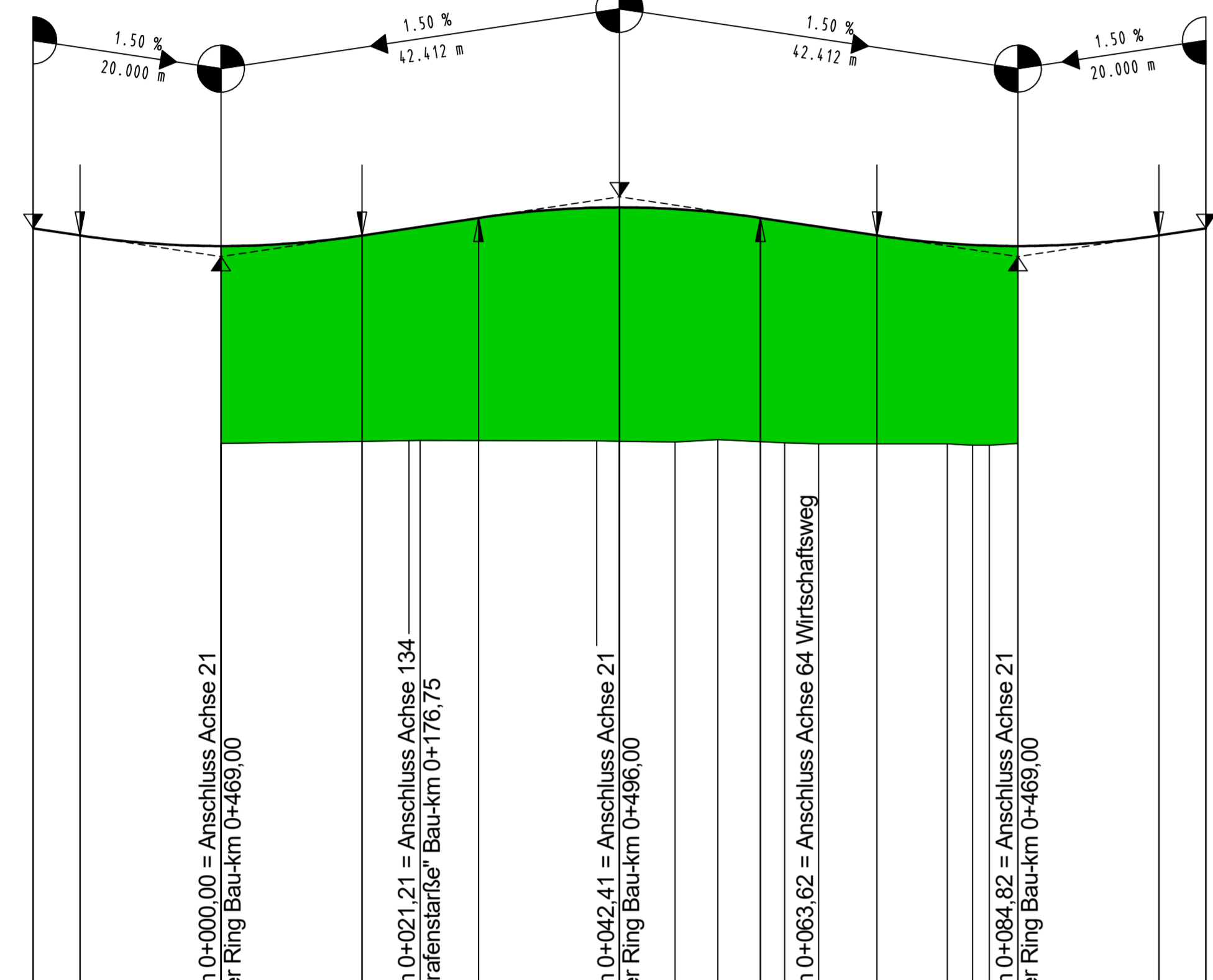


- Achse 141 - Mittelinsel KVP 2 -

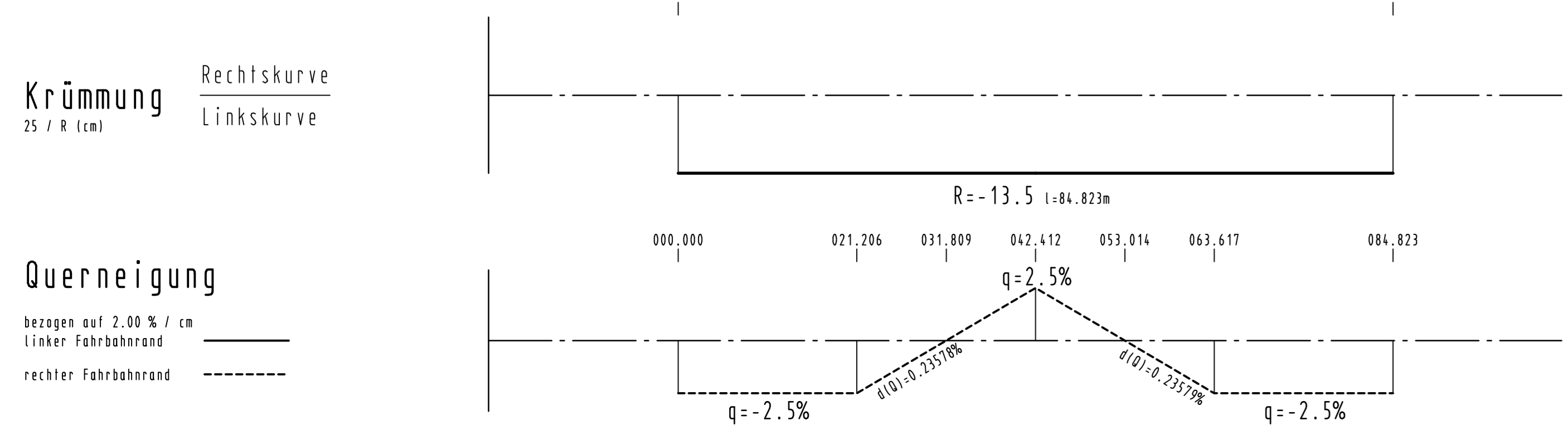
H	=	1000.000 m	H	=	1000.000 m	H	=	1000.000 m
T	=	15.005 m	T	=	14.998 m	T	=	15.000 m
f	=	0.113 m	f	=	0.112 m	f	=	0.113 m
km	=	0+000.000	km	=	0+042.412	km	=	0+084.824
h TS	=	108.508 m	h TS	=	109.144 m	h TS	=	109.763 m

ohne Ausrundung
km 0+020.000
h TS = 108.808 m

ohne Ausrundung
km 0+104.824
h TS = 108.808 m

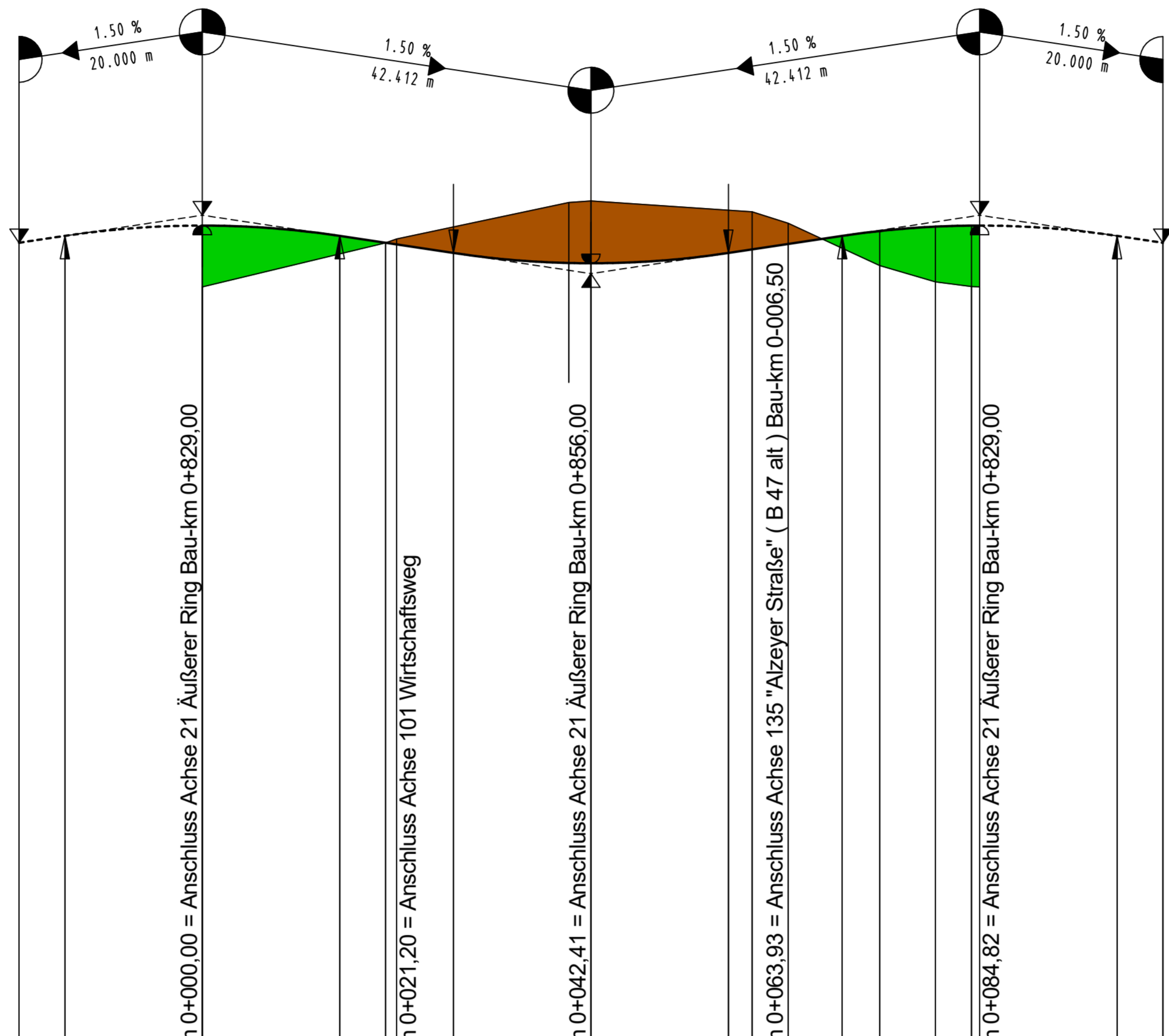


Höhe	108.81	108.73	108.62	108.73	108.92	109.03	108.92	108.73	108.81
Gradiente			2.10			2.18	2.18	2.13	
Geländehöhe			106.52	106.55	106.55	106.53	106.53	106.52	
Station	26.00	15.01	0.00	15.01	21.41	48.00	42.41	48.00	84.82

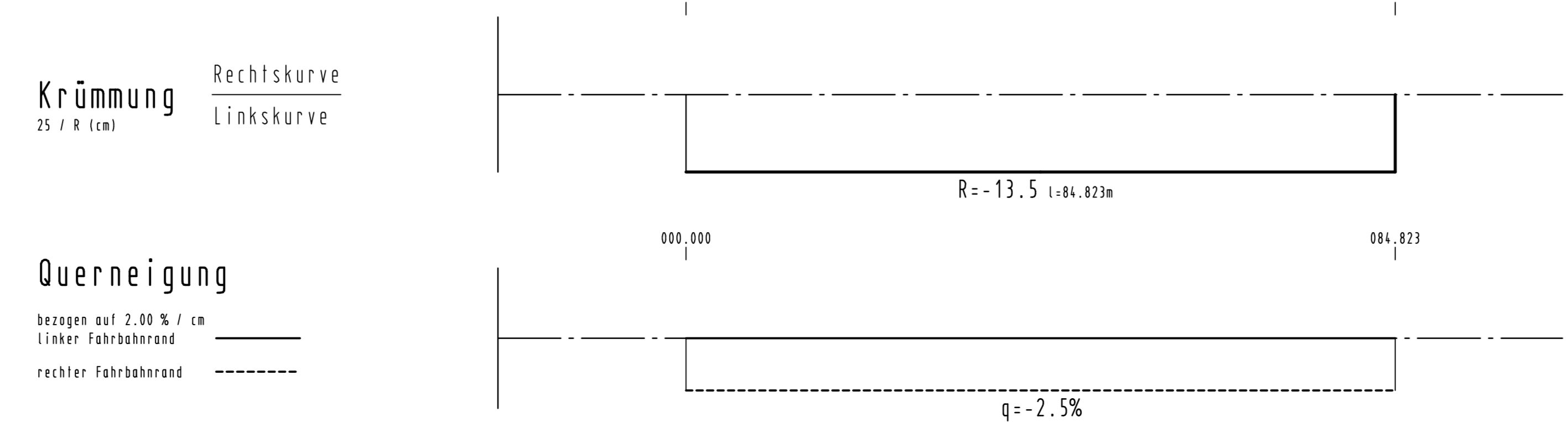


- Achse 151 - Mittelinsel KVP 3 -

H	=	1000.000 m	H	=	1000.000 m	H	=	1000.000 m
T	=	15.000 m	T	=	15.000 m	T	=	15.000 m
f	=	0.113 m	f	=	0.113 m	f	=	0.113 m
km	=	0+000.000	km	=	0+042.412	km	=	0+084.824
h TS	=	109.763 m	h TS	=	109.127 m	h TS	=	109.763 m

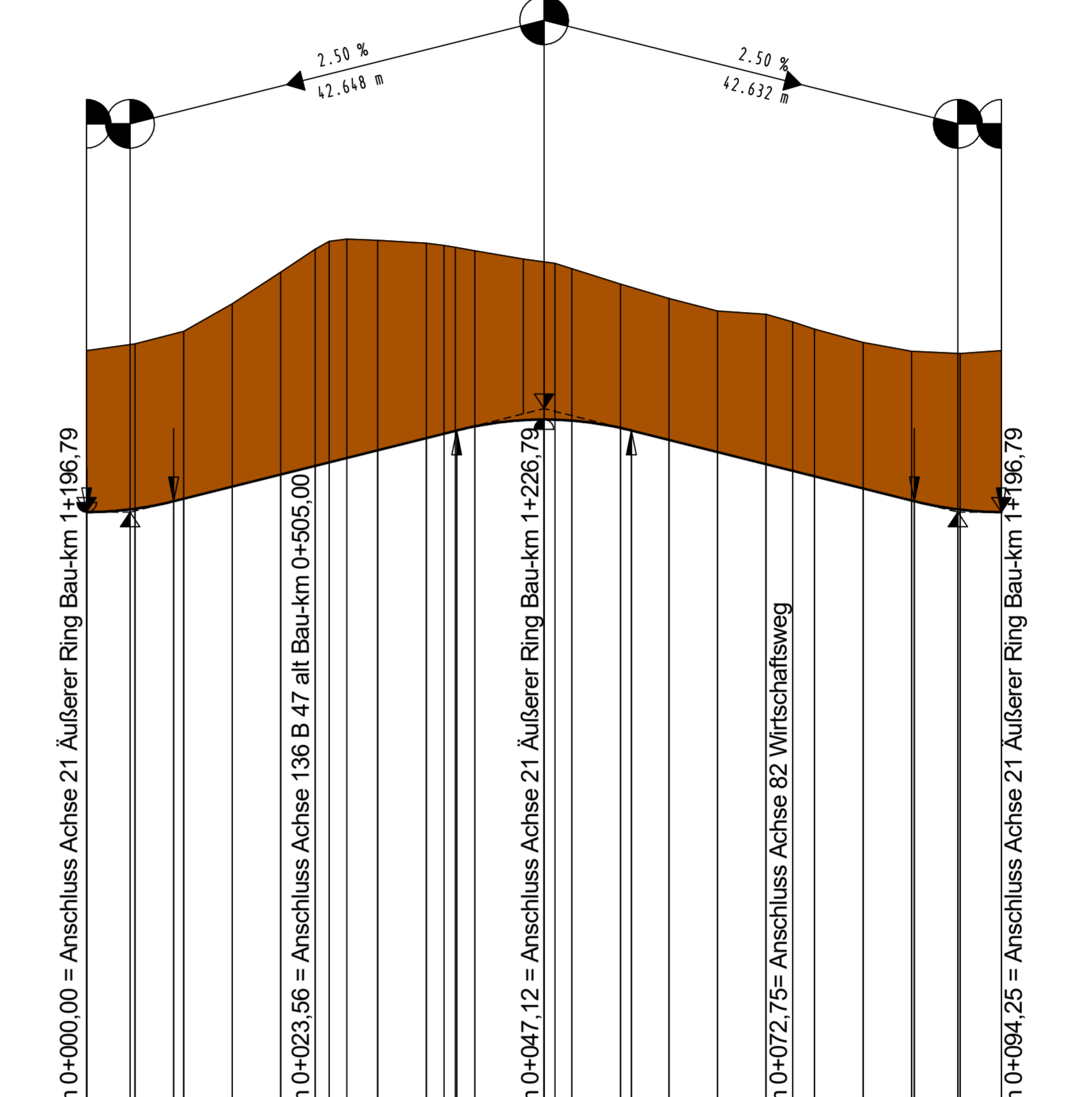


Höhe	109.56	109.54	109.65	109.54	109.65	109.65	109.54	109.56
Gradiente			0.97			0.86	0.86	
Geländehöhe			109.46	109.51	109.51	109.49	109.49	
Station	26.00	15.00	0.00	15.00	21.41	48.00	42.41	48.00

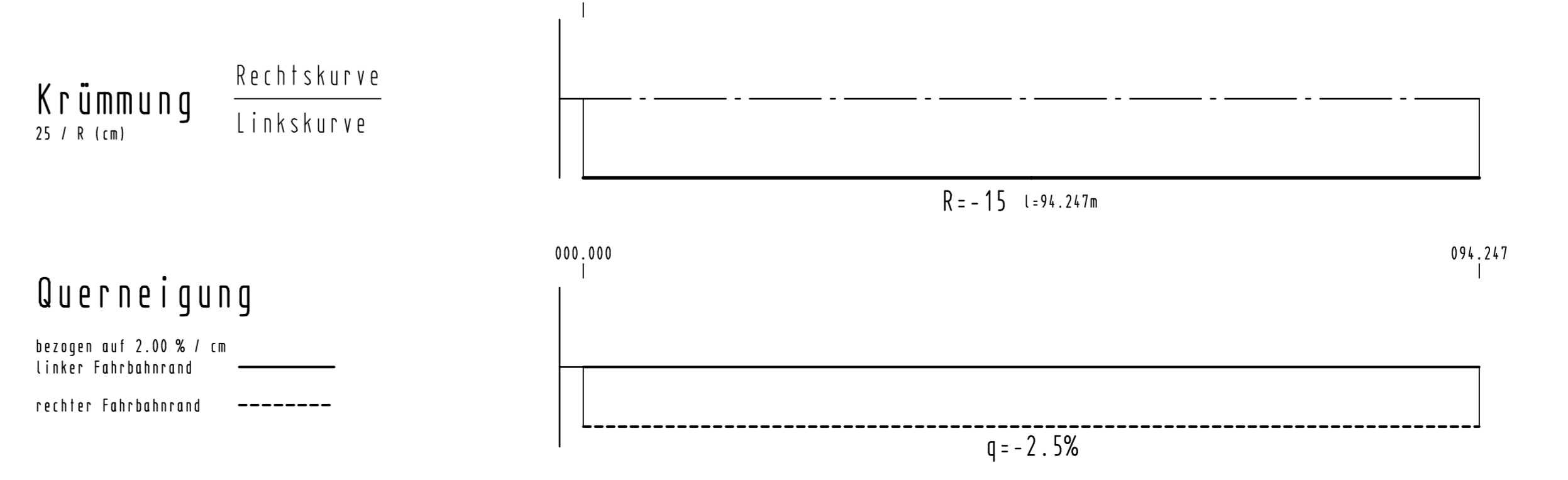


- Achse 209 - Mittelinsel KVP 4 -

H	=	357.445 m	H	=	360.000 m	H	=	358.640 m
T	=	4.484 m	T	=	9.000 m	T	=	4.483 m
f	=	0.028 m	f	=	0.112 m	f	=	0.028 m
km	=	0+004.484	km	=	0+047.132	km	=	0+089.764
h TS	=	111.835 m	h TS	=	112.901 m	h TS	=	111.835 m



Höhe	111.84	111.84	111.84	111.84	111.84	111.84	111.84	111.84
Gradiente								
Geländehöhe	113.30	113.30	113.30	113.30	113.30	113.30	113.30	113.30
Station	0.00	0.00	0.00	0.00	0.00	0.00	0.00	0.00



INDEX	Änderung Achse und Gradienten KVP 4	Nov. 2022	Meurer
ART DER ÄNDERUNG		DATUM	ZEICHEN
MANN'S INGENIEURE	305 090	ENTWORFEN	März 2012 Meurer
Dr. Manns + Conrad GmbH		GEZEICHNET	März 2012 Meurer
Verkehr - Stadt Worms		GEPRÜFT	März 2012 Conrad
Siedelstr. 14 94022 Worms			
Tel. 0792029930-0 Fax 0792029930-30			
E-Mail: info@manns-ingenieur.de			

Stadt Worms
Bereich s - Planen und Bauen
Abt. 6.6 Verkehrswegebau
Marktplatz 2
67547 Worms

Straße:	Außerer Ring		
Nächster Ort:	Leseheim / Pfingstheim		
von NK	nach NK	von Station	bis Station
6315 062	6315 051		
Unterlage: 8			
Blatt Nr.: 14.1			
Reg. Nr.:			

von Bau-km: 0+000,00	bis Bau-km: 2+000,00	Datum	geprüft
Strassenplanung			
Landschaftsplanung			
Immissionsschutz			
Höhenplan Achsen 141, 151, 209 - KVP 2, KVP 3 u. KVP 4			
Maßstab: 1:500/50			

PLANFESTSTELLUNG - Deckblatt
Neubau des Äußeren Ringes in Worms zwischen der Nievergoldstraße (K 1) und der Bundesstraße B 47 neu

Aufgestellt: Stadtverwaltung Worms

Festgestellt
Gemäß Kapitel A, Nr. 1, des
Planfeststellungsbeschlusses vom
01. August 2024, Az.: GZ-4-1616-PF/29
Landesbetrieb Mobilität Rheinland-Pfalz
Planfeststellungsbehörde

Worms, den 10.03.2023 gez. i. A. Böhler

In Vertretung
gez.
Dr. Markus Reder
Leiter der Planfeststellungsbehörde