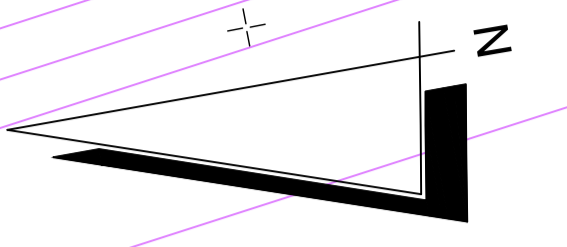
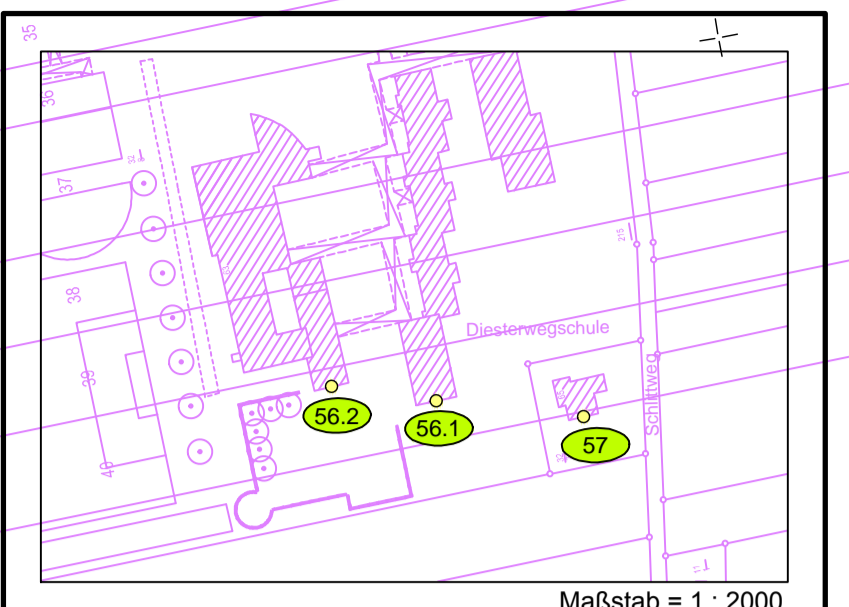
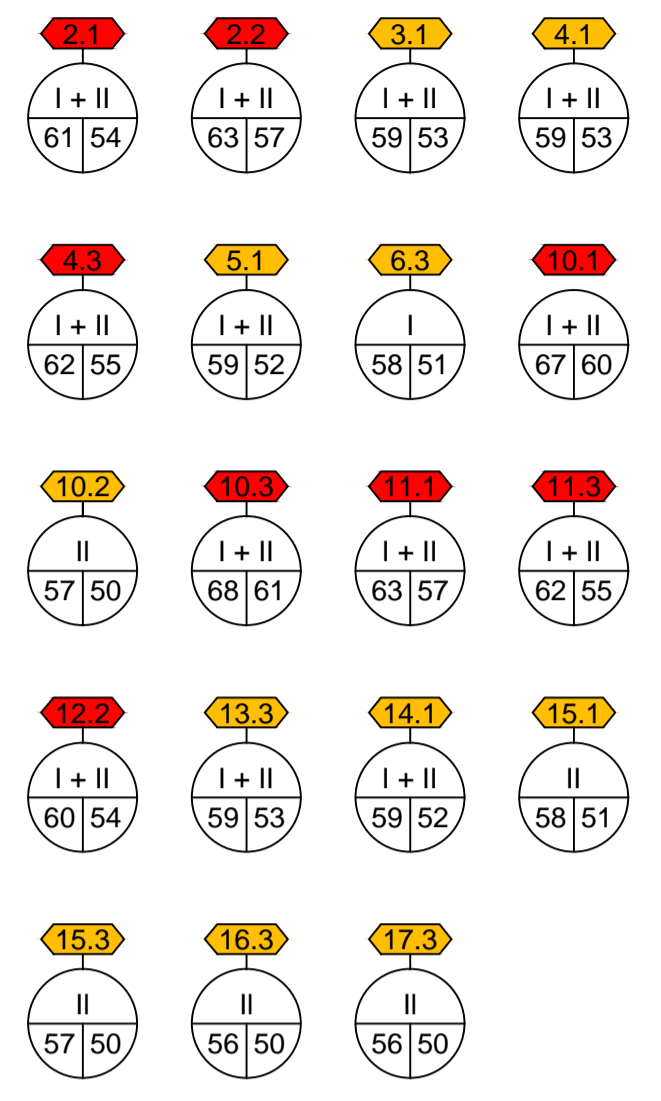


Y 3450873,476
X 5500765,649

Y 3450711,580
X 5499854,926



Regenrückhaltebecken - RRB
Rückhaltevolumen ca. 1092 m³



- Legende**
- Lärmschutz**
- 1,2 Immissionsort ohne Anspruch auf Lärmschutzmaßnahmen
 - 3,1 Immissionsort mit Anspruch auf passive Lärmschutzmaßnahmen im Zeitbereich Nacht
 - 2 Immissionsort mit Anspruch auf passive Lärmschutzmaßnahmen für die Zeitbereiche Tag / Nacht
 - I Zahl der zu schützenden Stockwerke
 - II Beurteilungspegel Prognose 2020 mit Ausbau Tag / Nacht in dB(A)
 - I Gebäudeseiten erhalten passiven Lärmschutz, wenn keine ausreichende Schalldämmung vorhanden ist.
 - Lärmschutzwand
 - Lärmschutzwall
 - W Wohngebiet
 - MI Mischgebiet
 - MD Dorfgebiet

Nachrichtliche Anlage zum Planfeststellungsbeschluss gemäß Kapitel A Nr. XII.14

a	Führung Rad-/Gehweg Anschluss Landgrafenstraße, Maße ergänzt	Juni 2012	Wertz
b	Schutzstreifen am Rad-/Gehweg ergänzt	Juli 2012	Wertz
c	Lärmschutzwall angepasst, Lärmschutzwand ergänzt	Feb. 2013	Eberhard
INDEX		ART DER ÄNDERUNG	DATUM ZEICHEN
MANN'S INGENIEURE Dr. Manns + Conrad GmbH Verkehr - Stadt - Umwelt Südstraße 14 56422 Wirmes Tel. 02602/9363-0 Fax 02602/9363-30 E-Mail: info@manns-ingenieure.de		305, 074	DATUM ZEICHEN
		ENTWORFEN	Feb. 2013 Crell
		GEZEICHNET	Feb. 2013 Eberhard
		GEPRÜFT	Feb. 2013 Schurath

Stadt Worms
Bereich 6 - Planen und Bauen
Abt. 6.6 Verkehrswegebau
Marktplatz 2
67547 Worms

Straße: Äußerer Ring				Unterlage: 11.2
Nächster Ort: Leiselheim / Pfiffilgheim				
von NK	nach NK	von Station	bis Station	Blatt Nr.: 1
6315 062	6315 051			Reg. Nr.:
von Bau-km: 0+000,00 bis Bau-km: 2+000,00				Datum
geprüft				

PLANFESTSTELLUNG		Straßenplanung	
Neubau des Äußeren Ringes in Worms zwischen der Nievergoltstraße (K 1) und der Bundesstraße B 47 neu		Landschaftsplanung	
		Immissionschutz	
		Lageplan der Lärmschutzmaßnahmen	
		Maßstab: 1 : 1000	

Aufgestellt: Stadtverwaltung Worms

Worms, den 04.06.2013 gez. i. A. Ruckpaul

Y 3450328,027
X 5500862,611

Y 3450166,131
X 5499951,889