

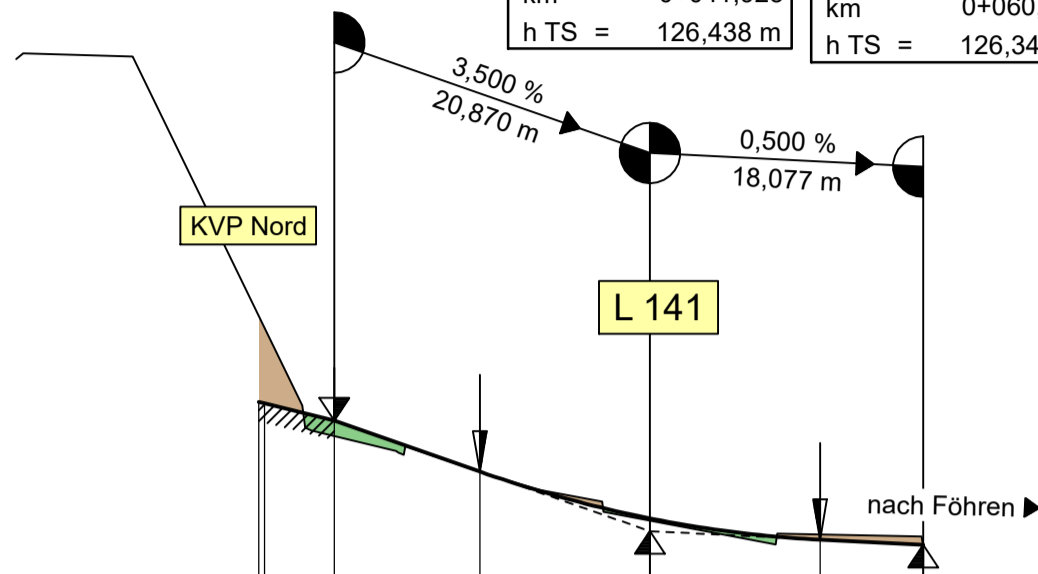
NK 6106 006
 ± Str.km 0,959 (B53)
 ± Str.km 0,271 (L141)

H = KNICK
 km 0+021,054
 h TS = 127,169 m

H = 750,000 m
 T = 11,250 m
 f = 0,084 m
 km 0+041,923
 h TS = 126,438 m

H = KNICK
 km 0+060,000
 h TS = 126,348 m

Ausbauende
 Vollausbau
 Bau-km 0+060,00
 ± Str.km 0,060



123,00 m ü. NHN

Gradientenhöhe				127,29	127,28	127,19	127,17		126,83		126,56	126,52		126,38	126,35						
Station Gradiente	0,00			16,05	16,43	20,00	21,05		30,67		40,00	41,92		53,17	60,00						
Geländehöhe	129,56	129,60	129,58	127,27	127,12	127,10	127,09	126,97	126,96	126,94	127,00	126,84	126,71	126,63	126,57	126,54	126,35	126,42	126,40	126,35	126,35
Station Gelände	0,00	0,47	7,72	18,94	19,12	19,52	20,00	25,13	25,28	25,63	25,74	30,31	34,55	38,76	38,84	40,00	50,24	50,34	59,89	59,96	60,00

0+000


Krümmung

Maßstab 50/R [cm]

Rechtskurve
 Linkskurve

R=200 L=21,416 m
 R=∞ L=38,584 m

Abstand
 des Fahrbandes
 von der Achse
 links

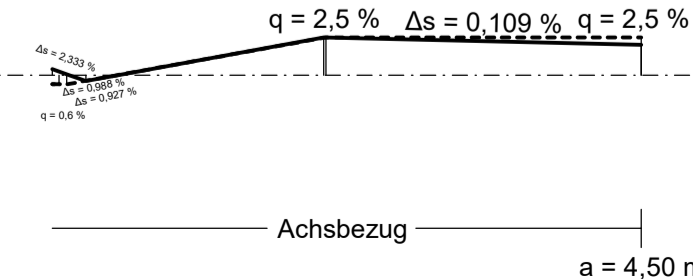


Querneigung

Maßstab: 5,00 % / cm [cm]

linker Fahrbandrand
 rechter Fahrbandrand

Abstand
 des Fahrbandes
 von der Achse
 rechts



Legende:

- Damm
 - Einschnitt
 - Gradientenhochpunkt
 - Gradiententiefpunkt
 - Ausrundungsbeginn Wanne/
Ausrundungsende Kuppe
 - vorh. Gebäudemodell
- Neigungsbrechpunkt
 mit Angabe von:
 H= 15000 m
 T= 362,155 m
 f= 4,372 m
 TS= 415,868 m
 KM= 0+601,335
- Ausrundungshalbmesser
 Tangentenlänge
 Stichhöhe
 Höhe Tangentenschnittpunkt
 Bau-km
- Längsneigung und Abstand
 zum nächsten Neigungs-
 brechpunkt

1

Entwurfsbearbeitung:	Projekt-Nr.: Z-5964	
Königsbahnstraße 5 66538 Neunkirchen Tel.: 06821-9062-0 Fax: 06821-9062-62 Internet: www.ing-kohns.de E-Mail: plan@ing-kohns.de	Datum	Zeichen
	bearbeitet: September 2020	H. Müller
	gezeichnet: September 2020	J. Sievert
	geprüft: September 2020	G. Kohns

PLANFESTSTELLUNG

Rheinland-Pfalz
 Landesbetrieb Mobilität
 Trier
 Dasbachstraße 15c 54292 Trier
 Tel: 0651/9796-0 Fax: 0651/9796-1480

L 141 Ersatzneubau Moselbrücke Schweich	Unterlage: 6
	Blatt Nr.: 6
	Maßnahmen Nr.: A.22-11-0042.01.100100
	Höhenplan Achse 6, L141 nach Föhren M 1:500/50
von NK: 6106 005 nach NK: 6106 006	

Entwurfsprüfung: LBM Trier	Datum	Name	
Straßenplanung:	01.03.2021	gez. M. Kuhn	
Landespflege:			
Immissionsschutz:			
Nr.	Art der Änderung	Datum	Name
1			
2			
3			
4			

aufgestellt:	
gez. i.V. Bartnick	
Trier, den 01.03.2021	