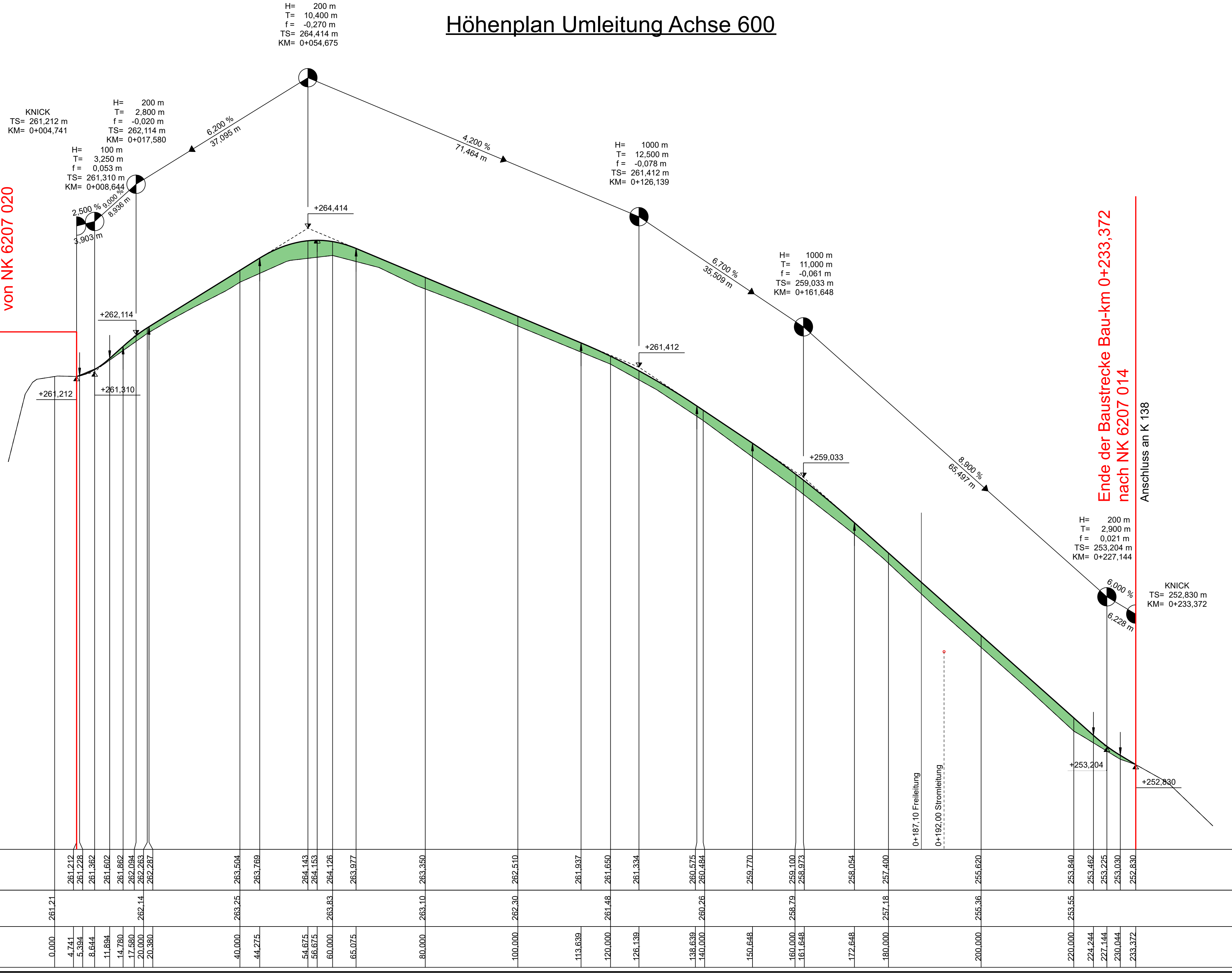


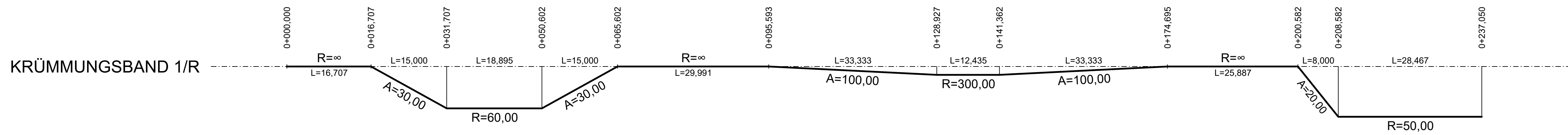
# Höhenplan Umleitung Achse 600

Anschluss an L 150  
 Beginn der Baustrecke Bau-km 0+004,741  
 von NK 6207 020



M = 1:500/50  
 NN + 251,00 m

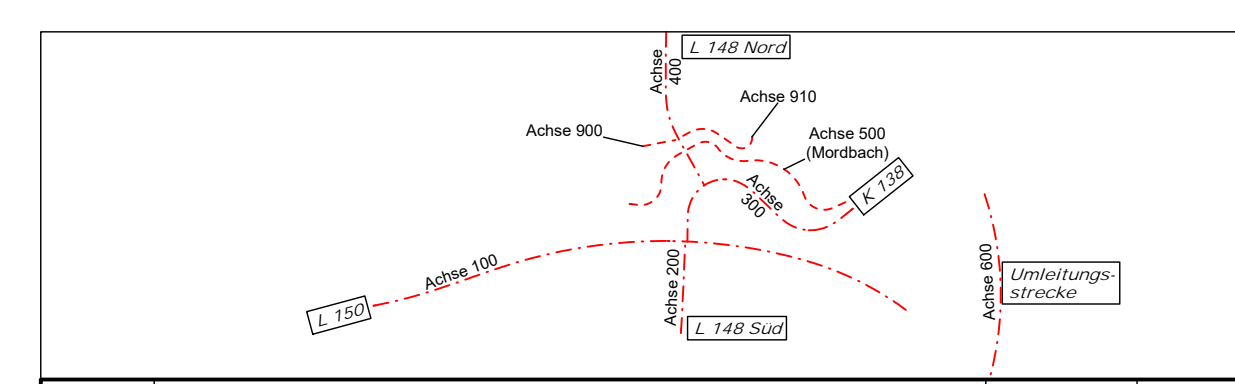
Station	0+000	0+100	0+200
Gradientenhöhen	261,212 261,228 261,362 261,602 261,862 262,094 262,287	263,504 263,769 264,143 264,153 264,126 263,977 263,350	261,412 259,033 253,204 252,830
Geländehöhen	261,21 261,21 261,21 261,21 261,21 261,21 261,21	263,10 263,25 263,83 263,83 263,83 263,83 262,30	257,18 255,36 253,55 253,55 253,55 253,55 252,830
Station	0,000 4,741 8,644 11,894 14,780 17,580 20,380	40,000 44,275 54,675 56,675 60,000 65,075 80,000	113,639 120,000 126,139 138,639 140,000 150,648 160,000 161,648 172,648 180,000 200,000 220,000 224,244 227,144 230,044 233,372



Station	0+010,000	0+016,707	0+031,707	0+050,602	0+065,602	0+095,593	0+128,927	0+141,362	0+174,695	0+200,562	0+208,562	0+222,120	0+250,000
Rechter Rand	5,0 cm	5,0 cm	8,0 cm	8,0 cm	8,0 cm	8,0 cm	8,0 cm	8,0 cm	8,0 cm	8,0 cm	8,0 cm	8,0 cm	8,0 cm
Linker Rand	-5,0 cm	-5,0 cm	-8,0 cm	-8,0 cm	-8,0 cm	-8,0 cm	-8,0 cm	-8,0 cm	-8,0 cm	-8,0 cm	-8,0 cm	-8,0 cm	-8,0 cm

### Zeichenerklärung

	Gradientenhochpunkt		Mulde links
	Gradiententiefpunkt		Mulde rechts
	Anfang / Ende der Wannenausrundung		Sickerleitung links
	Anfang / Ende der Kuppenausrundung		Sickerleitung rechts
	Einschnitt		
	Damm		
	Einschnitt Bestand		
	Damm Bestand		



Nr.	Art der Änderung	Datum	Name
c			
b			
a			

Entwurfsbearbeitung:

**BARD+SAUTHER GMBH**  
 BERATENDE INGENIEURE  
 BSBI  
 Europapark 10  
 66183 Saarbrücken  
 Tel.: 0651/926 50-0  
 Fax: 0651/926 50-29  
 mail@bs-bi.de  
 www.bs-bi.de

Projekt-Nr.: P01091006

bearbeitet:	11/2020	Wilms
gezeichnet:	11/2020	Hoffmann T.
geprüft:	11/2020	Jud

Entwurfsbearbeitung:

**LBM**  
 Landesbetrieb Mobilität  
 Trier  
 Dasbachstraße 15c  
 54292 Trier  
 Tel.: 0651/9796-0  
 Fax: 0651/9796-1480

bearbeitet:		
gezeichnet:		
geprüft:	16.11.2020	

## FESTSTELLUNGSENTWURF

Straßenbauverwaltung: **Rheinland-Pfalz**

Unterlage: 6.3 Blatt-Nr.: 1  
 Höhenplan Umleitung (Achse 600)

PROJIS-Nr.: SAP-Nr.: Maßstab: 1:500/50

L 150, L 148, K 138  
 KP Büdlicherbrück

aufgestellt:  
 Trier, den 17.11.2020

*sv Dienststellenleiter*