




















Wasserwerke

-  öffentliche Wasserversorgung (aktiv)
-  öffentlichentliche Wasserversorgung (inaktiv)
-  Eigenversorgung (aktiv)
-  Eigenversorgung (inaktiv)
-  keine Angabe

Wasserfassungen

-  öffentliche Wasserversorgung
-  öffentliche Wasserversorgung (inaktiv)
-  Eigenversorgung
-  Eigenversorgung (inaktiv)
-  keine Angabe

Wasserrechte freigegeben

-  Einleitung in Grundwasser
-  Einleitung in oberird. Gewässer
-  Entnahme aus oberird. Gewässern
-  Entnahme aus Grundwasser
-  Hochwasserschutz
-  Schutzgebiet/fläche
-  Sonstige Rechte
-  Stauanlage, Teich, Badesee
-  Veränderung in und am Gewässer

Gewaesser 3. Ordnung



Trinkwasserschutzgebiete im Entwurf

-  Zone I
-  Zone II A
-  Zone II S
-  Zone II
-  Zone III
-  Zone III A
-  Zone III B
-  Zone III S
-  Zone IV

Gemeinden