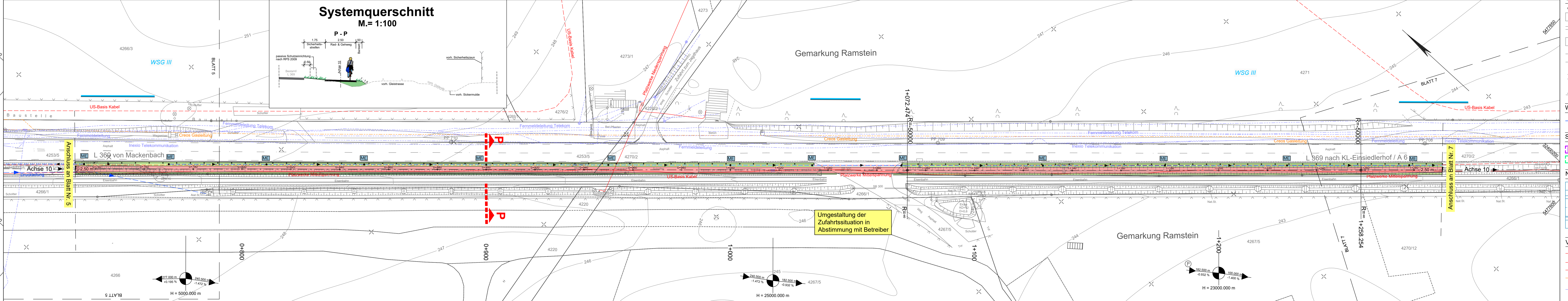
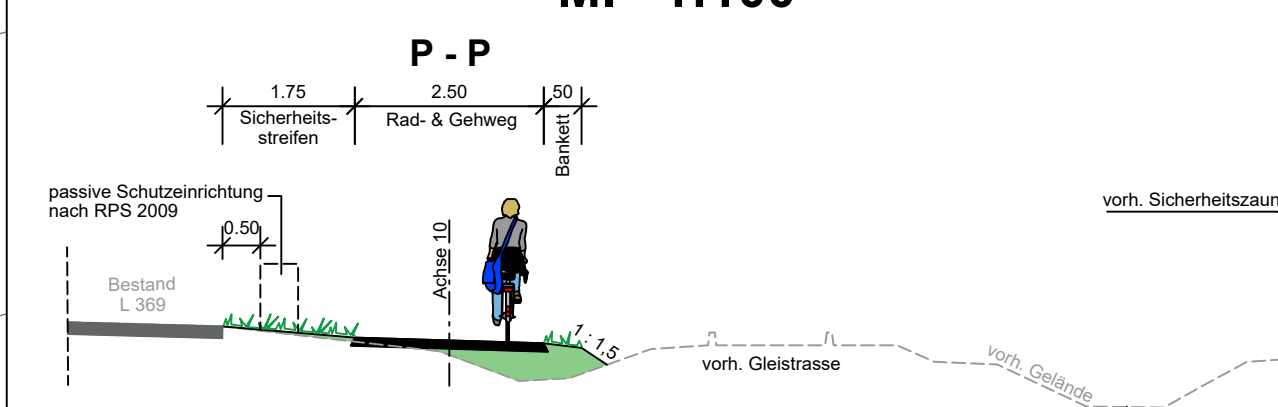


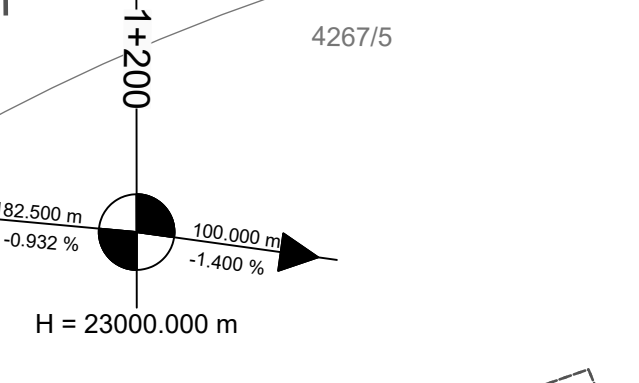
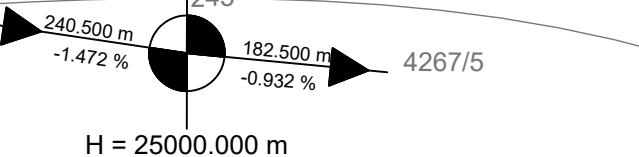
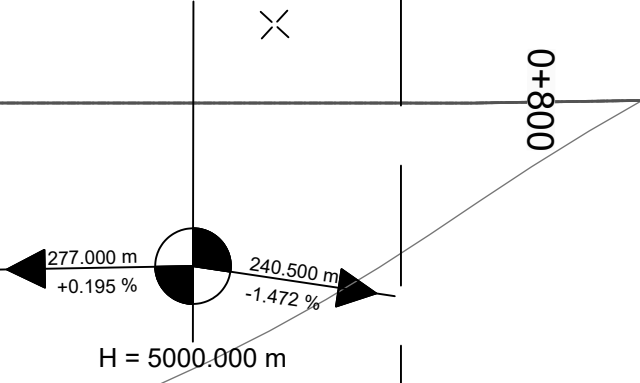
Y 32399818.311  
X 5478125.327

Y 32400248.835  
X 5477655.162

### Systemquerschnitt M.= 1:100



Umgestaltung der  
Zufahrtssituation in  
Abstimmung mit Betreiber



Y 32399727.228  
X 5478041.923

Y 32400157.752  
X 5477571.759

### LEGENDE

#### Technische Planung

- Einschnittsböschung
- Mulde
- Rad- und Gehweg
- Dammböschung
- Grünfläche
- Weg befestigt
- ME Muldeinlaufschacht
- Durchlass
- Steinschüttung Klasse CP
- Zaunanlage (Endzustand)
- Fahrbahnquerneigung
- Hochpunkt
- Tiefpunkt
- Neigungsbrechpunkt mit Angabe von Gefälle (-) und Steigung (+) in Prozent, Länge der Gefälle-/Steigungsstrecke und Halbmesser
- PCE Beleuchtung
- PCE Planung
- PCE Verrohrung
- LSA Habermehl\_& Follmann

#### Wasserwirtschaftliche Planung

- Entwässerungsleitung
- Druckleitung

#### Schutzgebiete

- FFH-Gebiet 6511-301 "Westlicher Moorniederung"
- Wasserschutzgebiet Zone III
- Naturschutzgebiet "Östliche Pfälzer Moorniederung"

#### Nachrichtliche Übernahme

- Erschließungsmaßnahmen zur Anbindung des US-Militärhospitals an die L 369 (zurzeit in Bau)
- Ausbau der L 369 durch Anlegung eines Kreisverkehrsplatzes (bereits realisiert)
- Ausbau der AS KL-Einsiedlerhof (zurzeit in Bau)

#### Vorh. Ver- und Entsorgungsleitungen

- Stromversorgung (US-Basis Kabel, US Digging Permit, FG Wattenheim)
- Stromversorgung (Nieder-, Mittelspannung (Pfalzwerke))
- Gasleitung (Creos/Pipeline FBG)
- Fernmeldeleitung/Kommunikation (Telekom, USC-1150, FG Wattenheim/Inexio)
- Glasfaserkabel (USC 1150)

Die Lage der Leitungen wurden nach Angaben bzw. nach den Unterlagen der jeweiligen Versorgungsträger graphisch übernommen. Die genaue Lage der Ver- und Entsorgungsanlagen muss bei der Bauausführung geortet und örtlich überprüft werden.

Geplante Entwässerungseinrichtungen  
Die genauen Höhen und Lagen der Schachtdeckungen und Abflüsse sind bei der Bauausführung zu prüfen und örtlich festzulegen.

c			
b			
a			
Nr.	Art der Änderung	Datum	Name

1	2	3	4	5	6	7	8	9	10	11
---	---	---	---	---	---	---	---	---	----	----

Entwurfsbearbeitung:	SCHÖNHOFEN Ingenieure	Projekt-Nr.:	2018.037
	Hertelsbrunnening 5	Datum	
	67657 Kaiserslautern	Name	A.Berg
	Tel.: 06 31 / 3 41 24 - 0	bearbeitet:	Oktober 2022
	Fax: 06 31 / 4 37 45	gezeichnet:	Oktober 2022
	E-Mail: info@si-kl.de	geprüft:	Oktober 2022

Landesbetrieb Mobilität		Datum	
Kaiserslautern		Name	
Morlauterer Straße 20		bearbeitet:	
67657 Kaiserslautern		gezeichnet:	
Tel.: 0631/3631-0		geprüft:	
Fax: 0631/3631-225			

### FESTSTELLUNGSENTWURF

Straßenbauverwaltung:	Umfang: 5	Blatt-Nr.: 6
	Rheinland-Pfalz	Lageplan
PROJIS-Nr.:	SAP-Nr.: A. 32-16-0039	Maßstab: 1 : 500

Ausbau der L 369 zwischen Mackenbach und KL-Einsiedlerhof durch Neubau eines Geh- und Radweges

aufgestellt:	Kaiserslautern, den 23.10.2023
gez. R. Lutz	Dienststellenleiter