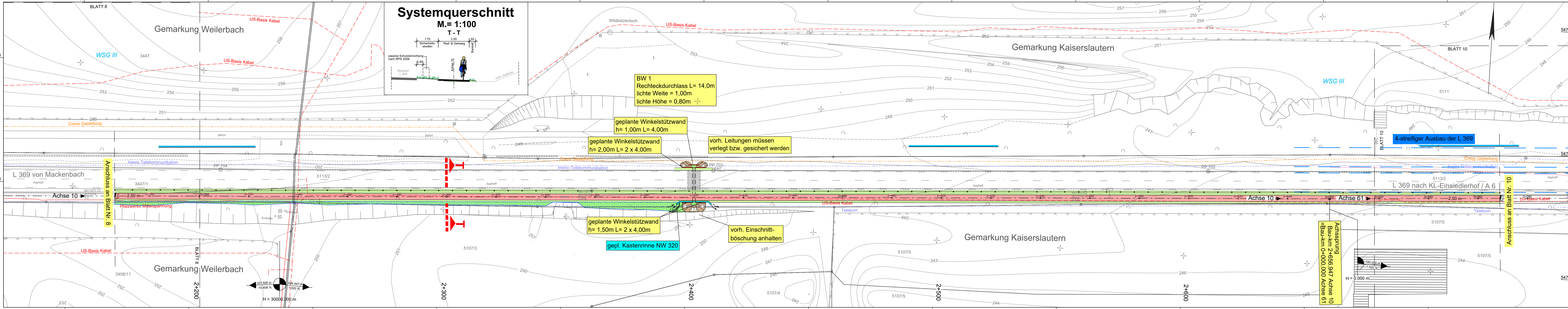
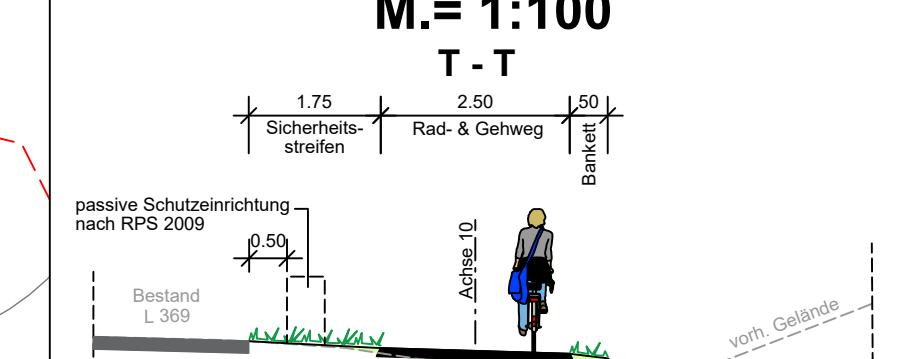


Y 32400917.406
X 5477522.478

Y 32401553.649
X 5477562.507

Systemquerschnitt M. = 1:100 T - T



Y 32400925.161
X 5477399.222

Y 32401561.403
X 5477439.250

LEGENDE

Technische Planung

- Einschnittböschung
- Mulde
- Rad- und Gehweg
- Dammböschung
- Grünfläche
- Weg befestigt
- Schacht
- Durchlass
- Steinschüttung Klasse CP
- Zaunanlage (Endzustand)
- Fahrbahnquerneigung
- Hochpunkt
- Tiefpunkt
- Neigungsbrechpunkt mit Angabe von Gefälle (-) und Steigung (+) in Prozent, Länge der Gefälle- (Steigungs-) Strecke und Halbmesser
- PCE Beleuchtung
- PCE Planung
- PCE Verrohrung
- LSA Habermehl_& Follmann

Wasserwirtschaftliche Planung

- Entwässerungsleitung
- Druckleitung

Schutzgebiete

- FFH-Gebiet 6511-301 "Westlicher Moorniederung"
- Wasserschutzgebiet Zone III
- Naturschutzgebiet "Östliche Pfälzer Moorniederung"

Nachrichtliche Übernahme

- Erschließungsmaßnahmen zur Anbindung des US-Militärhospitals an die L 369 (zurzeit in Bau)
- Ausbau der L 369 durch Anlegung eines Kreisverkehrsplatzes (bereits realisiert)
- Ausbau der AS KL-Einsiedlerhof (zurzeit in Bau)

Vorh. Ver- und Entsorgungsleitungen

- Stromversorgung (US-Basis Kabel, US Digging Permit, FG Wattenheim)
 - Stromversorgung (Nieder-, Mittelspannung (Pfalzwerke))
 - Gasleitung (Creos/Pipeline FBG)
 - Fernmeldeleitung/Kommunikation (Telekom, USC-1150, FG Wattenheim/Inexio)
 - Glasfaserkabel (USC 1150)
- Die Lage der Leitungen wurden nach Angaben bzw. nach den Unterlagen der jeweiligen Versorgungsträger graphisch übernommen. Die genaue Lage der Ver- und Entsorgungsanlagen muss bei der Bauausführung geortet und örtlich überprüft werden.
- Geplante Entwässerungseinrichtungen**
Die genauen Höhen und Lagen der Schachtdeckungen und Abflüsse sind bei der Bauausführung zu prüfen und örtlich festzulegen.

c			
b			
a			
Nr.	Art der Änderung	Datum	Name

1	2	3	4	5	6	7	8	9	10	11
---	---	---	---	---	---	---	---	---	----	----

Entwurfsbearbeitung: SCHÖNHOFEN Ingenieure Hertelsbrunnerring 5 Tel.: 06 31 1 3 41 24 - 0 Fax: 06 31 1 4 37 45 E-Mail: info@si-kl.de		Projekt-Nr.: 2018.037	Datum	Name
		bearbeitet:	Oktober 2022	A.Berg
		gezeichnet:	Oktober 2022	Hauptmann
		geprüft:	Oktober 2022	A.Berg

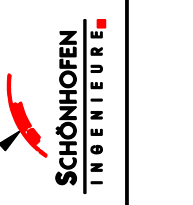
	Landesbetrieb Mobilität Kaiserslautern Morlauderer Straße 20 67657 Kaiserslautern Tel.: 0631/3631-0 Fax: 0631/3631-225	Datum	Name
		bearbeitet:	
		gezeichnet:	
		geprüft:	

FESTSTELLUNGSENTWURF

Straßenbauverwaltung: 	Unterlage: 5 Lageplan	Blatt-Nr.: 9
PROJIS-Nr.:	SAP-Nr.: A. 32-16-0039	Maßstab: 1:500

Ausbau der L 369 zwischen Mackenbach und KL-Einsiedlerhof durch Neubau eines Geh- und Radweges

aufgestellt: Kaiserslautern, den 23.10.2023...	
gez. R. Lutz Dienststellenleiter	



Blattgröße 1.69 x 0.297 = 0.502 m²