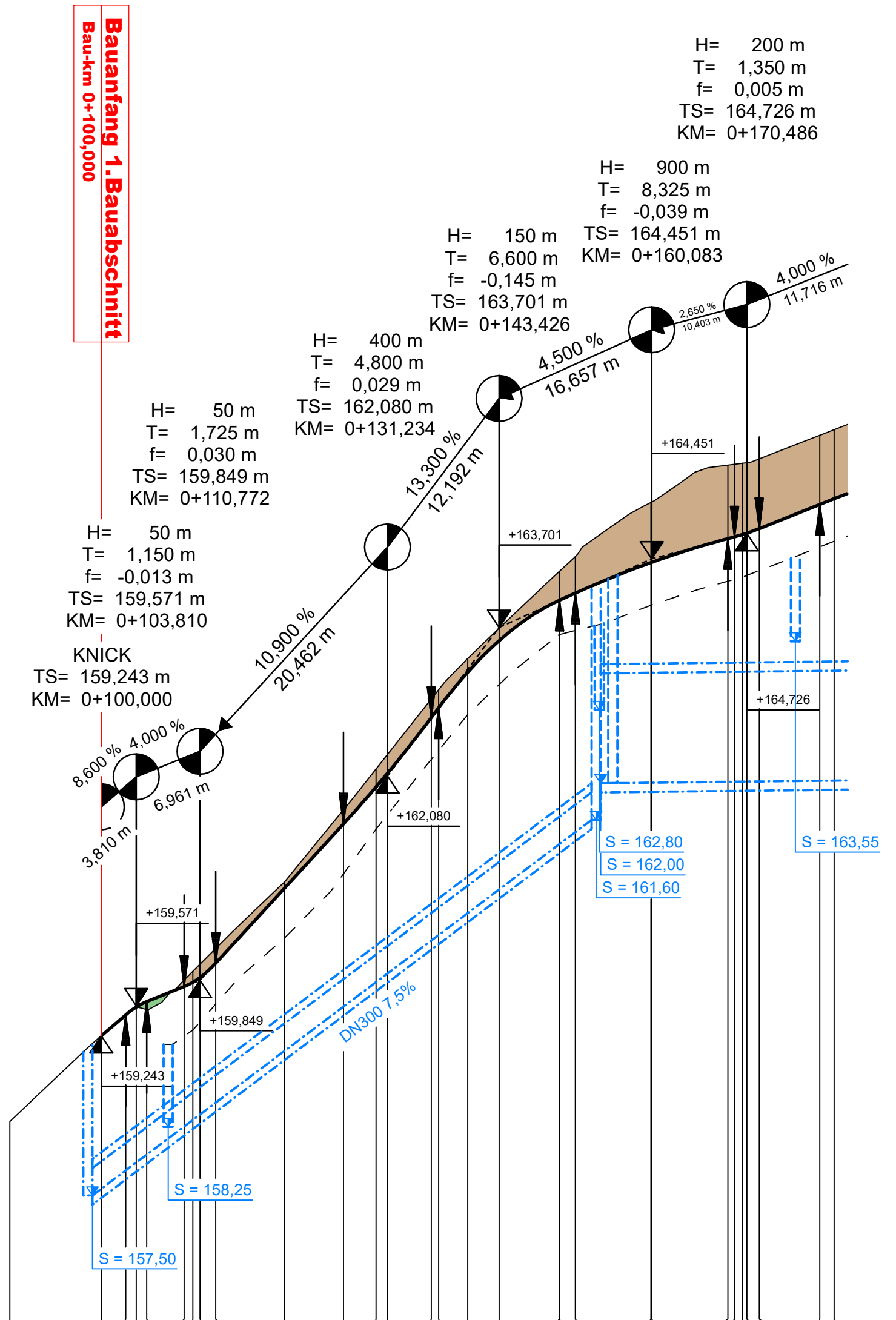


Richtung Stackeden-Elsheim

Richtung Mainz Lerchenberg

Bauanfang 1. Bauabschnitt  
Bauchm 0+100,000

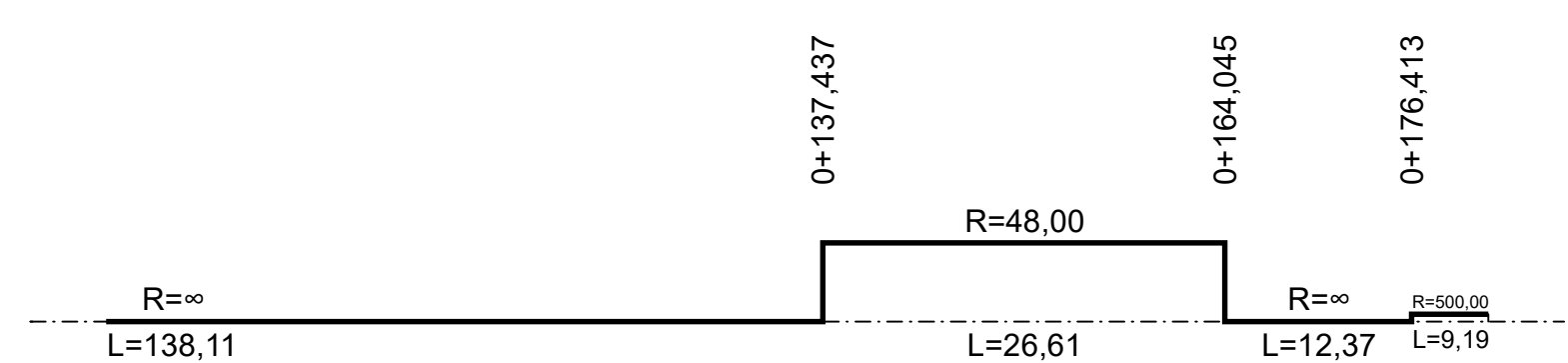


M = 1:500/50  
NHN 156,00

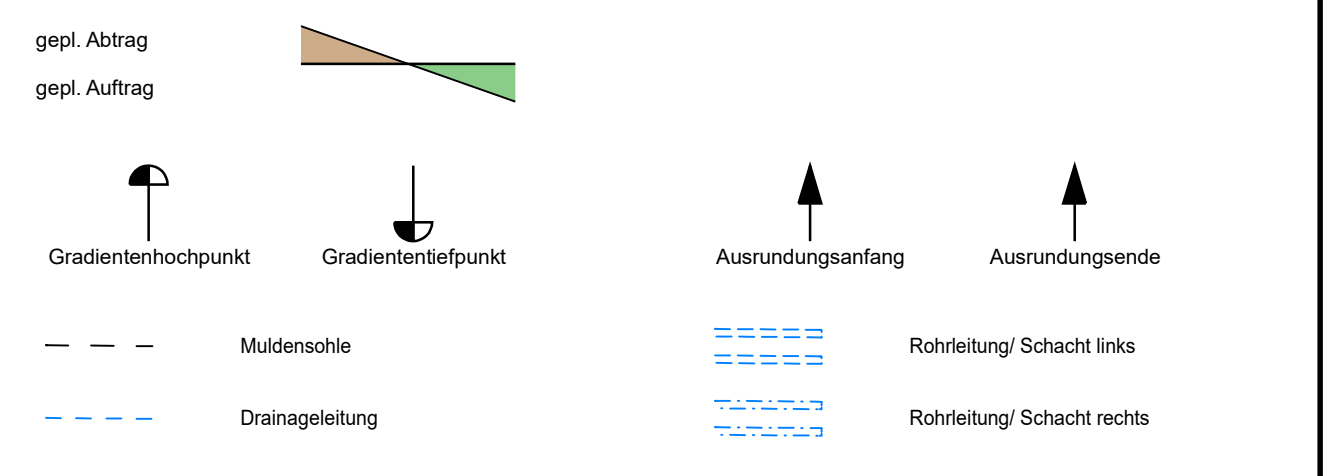
Gradiente Planung	90,00	100,00	102,66	103,81	104,96	109,05	110,00	110,77	112,50	120,00	126,43	130,00	131,23	136,03	136,83	140,00	143,43	150,00	151,76	160,00	160,08	168,41	169,14	170,00	170,49	171,84	178,45	180,00
Bestandsgelände	158,31	159,25	159,48	159,57	159,62	159,85	159,83	160,03	160,20	160,22	161,71	162,16	162,31	162,92	163,02	163,36	163,69	164,31	164,32	165,07	165,07	165,47	165,48	165,49	165,50	165,54	165,80	165,86
Muldensohle	90,00	100,00	102,66	103,81	104,96	109,05	110,00	110,77	112,50	120,00	126,43	130,00	131,23	136,03	136,83	140,00	143,43	150,00	151,76	160,00	160,08	168,41	169,14	170,00	170,49	171,84	178,45	180,00

Station 0+100

KRÜMMUNGSBAND



Planungslegende :



c			
b			
a			
Nr.	Art der Änderung	Datum	Name

1	2	3	4
---	---	---	---

**HABERMEHL FOLLMANN**  
INGENIEURGESELLSCHAFT MBH  
Büro Rhein-Neckar  
Mallastraße 57 · 68219 Mannheim  
Tel. 0621 / 39 15 87 2 - 0 · Fax 0621 / 39 15 87 2 - 19  
mannheim@habermehl-follmann.de · www.habermehl-follmann.de

Projekt-Nr.:	<b>RN 2012 040</b>	
	Datum	Name
bearbeitet:	08/2022	DR
gezeichnet:	08/2022	DR
geprüft:	08/2022	KSo

Entwurfsbearbeitung:

**LBM**

Landesbetrieb Mobilität  
Worms  
Schönauer Straße 5  
67547 Worms  
Tel.: 06241/401-5  
Fax: 06241/401-7990

	Datum	Name
bearbeitet:		
gezeichnet:		
geprüft:		

PLANFESTSTELLUNG

Straßenbauverwaltung: **Rheinland-Pfalz**

Unterlage: 6.1 Blatt-Nr.: 1  
Längsschnitt (Achse 11)

PROJIS-Nr.: SAP-Nr.: A.31-04-0067.01 Maßstab: 1 : 500/50

**L426**  
Ausbau der L426 zwischen Stackeden-Elsheim und Mainz-Lerchenberg  
durch Anlegung eines Rad- und Gehwegs mit zugelassener landwirtschaftlicher Nutzung  
**1. Bauabschnitt**

aufgestellt:  
Worms, den 22.08.2022

*Bouquet*  
Stellvertr. Dienststellenleiterin