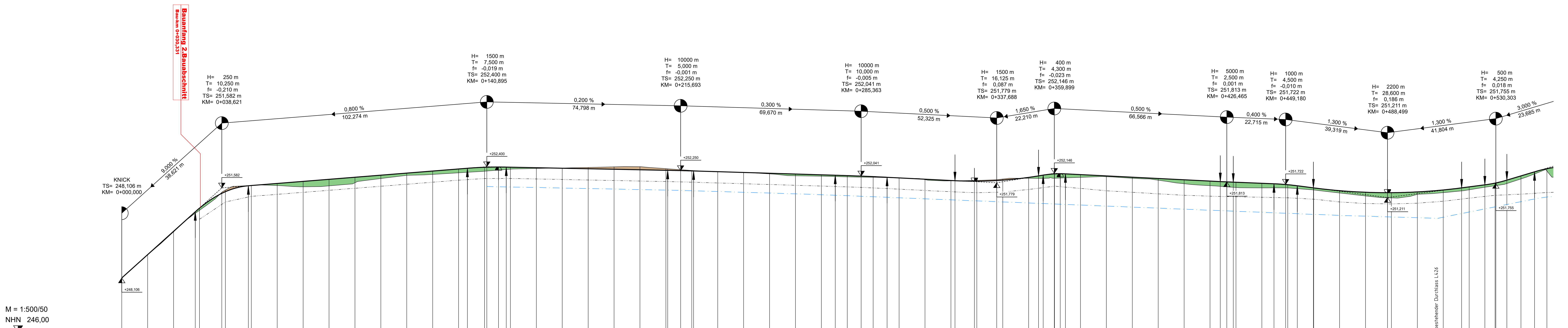
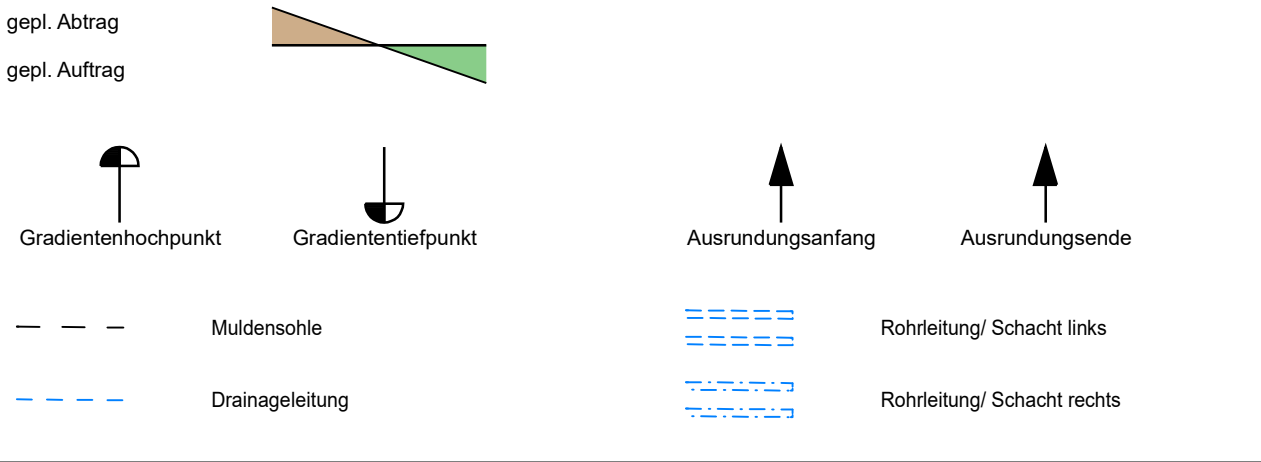


Richtung Stadecken-Elsheim

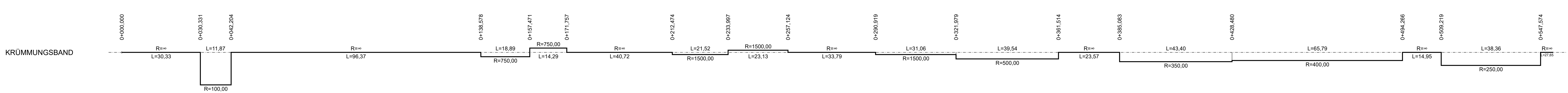
Richtung Mainz Lerchenberg

Planungslegende:



M = 1:500/50
NHN 246,00

Station	0+000	0+100	0+200	0+300	0+400	0+500
Gradiente Planung	0,00	248,11	252,28	252,21	252,10	252,32
Bestandsgelände	0,00	248,11	252,28	252,21	252,10	252,32
Muldensohle	0,00	248,11	252,28	252,21	252,10	252,32
Drainageleitung	0,00	248,11	252,28	252,21	252,10	252,32



c						
b						
a						
Nr.	Art der Änderung				Datum	Name
1	2	3	4	5	6	

HABERMEHL FOLLMANN INGENIEURBÜRO		Projekt-Nr.: RN 2012 040		
Bism Rhein-Nadler Mühlerstraße 57 · 68219 Muenheim Tel.: 0621/201872-0 · Fax: 0621/201872-10 mailto:ingenieur@habermehl-follmann.de · www.habermehl-follmann.de		bearbeitet:	08/2022	DR
Entwurfsbearbeitung:		gezeichnet:	08/2022	DR
Landsbetrieb Mobilität Worms Schönauer Straße 5 67547 Worms Tel.: 06241/401-5 Fax: 06241/401-7990		Datum	Name	
LBM		bearbeitet:		
		gezeichnet:		
		geprüft:		

PLANFESTSTELLUNG

Straßenbauverwaltung: **Rheinland-Pfalz**
 Unterlage: 6.2 Blatt-Nr.: 1
 Längsschnitt (Achse 31)
 PROJIS-Nr.: SAP-Nr.: A.31-04-0067-01 Maßstab: 1 : 500/50
L426
 Ausbau der L426 zwischen Stadecken-Elsheim und Mainz-Lerchenberg
 durch Anlegung eines Rad- und Gehwegs mit zugelassener landwirtschaftlicher Nutzung
2.Baabschnitt
 aufgestellt:
 Worms, den 22.08.2022

 Stellvert. Dienststellenleiterin