

M = 1:500/50
NHN 240,00

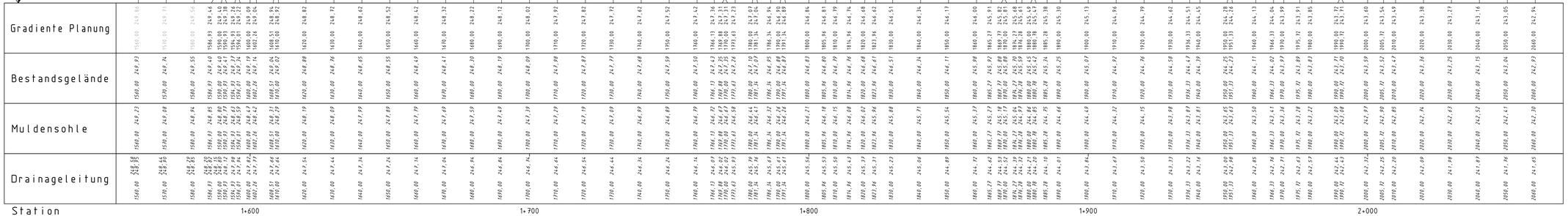

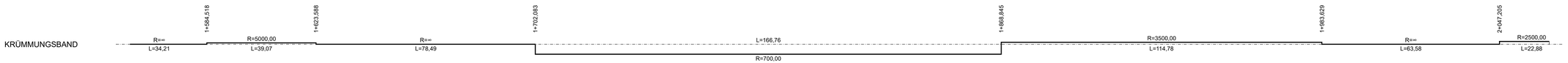

Planungslegende :

gepl. Abtrag
gepl. Auftrag

Gradientenhochpunkt
Gradiententiefpunkt
Ausrundungsanfang
Ausrundungsende
Muldensohle
Drainageleitung
Rohrleitung/ Schacht links
Rohrleitung/ Schacht rechts

Nr.	Art der Änderung	Datum	Name
c			
b			
a			

1 2 3 4 5 6

HABERMEHL FOLLMANN
INGENIEURGESELLSCHAFT MBH
Büro Rhein-Neckar
Mailaustraße 57 68219 Mannheim
Tel. 0621 / 39 15 87 2 - 0 Fax 0621 / 39 15 87 2 - 19
mannheim@habermehl-follmann.de www.habermehl-follmann.de

Projekt-Nr.	RN 2012 040	
	Datum	Name
bearbeitet:	08/2022	DR
gezeichnet:	08/2022	DR
geprüft:	08/2022	KSo

Entwurfsbearbeitung:
LBM
Landesbetrieb Mobilität
Worms
Schönauer Straße 5
67547 Worms
Tel.: 06241/401-5
Fax: 06241/401-7990

	Datum	Name
bearbeitet:		
gezeichnet:		
geprüft:		

PLANFESTSTELLUNG

Straßenbauverwaltung:
RheinlandPfalz

Unterlage: 6.2 Blatt-Nr.: 4
Längsschnitt (Achse 31)

PROJIS-Nr.: SAP-Nr.: A.31-04-0067.01 Maßstab: 1 : 500/50

L426

Ausbau der L426 zwischen Stadecken-Elsheim und Mainz-Lerchenberg
durch Anlegung eines Rad- und Gehwegs mit zugelassener landwirtschaftlicher Nutzung

2.Bauabschnitt

aufgestellt:
Worms, den 22.08.2022

Stellvertr. Dienststellenleiterin

RN 2012 040 27.08.22 HP-00031-04.PLT HP-00031-04 MRG 0.902 m² 135,0 x 58,4 cm